



# COMUNE DI LISSONE

Provincia di Monza e Brianza

## Piano di Governo del Territorio



### PIANO DEI SERVIZI - VARIANTE 2016

#### SCHEDE DEI SERVIZI VOL. I

INTERESSE GENERALE - ASSISTENZA CULTO - CULTURA -  
IMPIANTI TECNOLOGICI - ISTRUZIONE

*modificata a seguito dell'accoglimento delle osservazioni*

01-12-2021 – AGGIORNAMENTO A CURA DOTT. P.T. GIORGIO GRAJ (STUDIO SOSTER)

Gruppo di pianificazione:

Arch. Marco D. Engel

Arch. Gian Primo Doro

Arch. Valerio Testa

P.t. Alberto Benedetti (studio SosTer)

Società di Ricerca e Pianificazione

Adozione con Delibera	n°	del
Approvazione con Delibera	n°	del
Pubblicazione BURL	n°	del

# AVVERTENZA

Il presente fascicolo contiene le schede di rilevamento dei servizi pubblici e di interesse pubblico esistenti, prodotte dal Piano dei Servizi 2012, aggiornate alla data del 31 luglio 2015.



Le schede sono integralmente riprodotte sulla base del modello del 2012, conservando il criterio di catalogazione dei servizi e la numerazione, alla quale viene solamente aggiunta la sigla identificativa, utile al reperimento dei servizi sulla Tav. SP 2.

Le schede dei nuovi servizi sono aggiunte in coda al catalogo; per i servizi soppressi dopo il 2012 le schede relative sono cancellate senza modificare la numerazione delle schede successive.

Sono inoltre omesse le schede degli edifici residenziali del Contratto di Quartiere LS1.

15-06-2020 - Progetto di sistemazione delle aree di proprietà ANAS spa in corrispondenza dello svincolo tra via Cellini e via Mascagni della SS.36 - Individuazione di diversa tipologia di attrezzature pubbliche o di interesse pubblico generale nel piano dei servizi ai sensi dell'art.9 comma 15 della L.R. n.12/2005

- Inserito in categoria Altri servizi nuova scheda n. 36

01-12-2021 - Richiesta di insediamento di un centro di formazione professionale nell'area dell'ex oratorio e della chiesa in via don Colnaghi, 1. Individuazione di diversa tipologia di attrezzature pubbliche o di interesse pubblico generale del Piano dei Servizi ai sensi dell'art. 9 comma 15 della L.R. 12/2005

## Parte 1

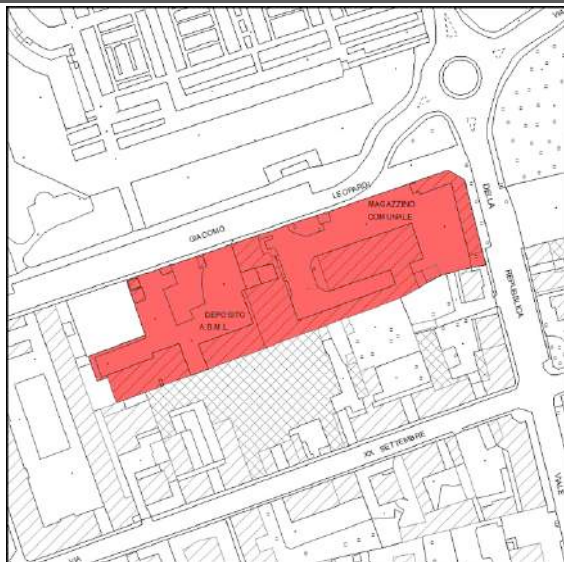
Interesse generale e altri servizi



<b>Categoria</b>	Altri servizi	<b>Servizio</b>	Municipio
<b>Identificativo</b>	AL-1	<b>Denominazione Servizio</b>	Comune di Lissone
<b>Localizzazione</b>	Via Gramsci 21		
<b>Stato di attuazione</b>	Attuato		
<b>Estratto database topografico</b>		<b>Stralcio ortofoto</b>	
			
<b>ST (computo Gis)</b>		1.580,2 mq	
<b>Presenza di parcheggi pert. di uso esclusivo</b>		No	
<b>Presenza di parcheggi nelle vicinanze</b>		Si	
<b>Presenza di spazi speciali</b>		Si, sede della polizia locale	
<b>Stato di conservazione dell'immobile</b>		Buono	
<b>Stato di conservazione della struttura</b>		Buono	
<b>Proprietà immobiliare</b>	Pubblica	<b>Gestione del servizio a cura di</b>	Pubblico
<b>Foto</b>			
			

<b>Categoria</b>	Altri servizi	<b>Servizio</b>	Magazzino Comunale
<b>Identificativo</b>	AL-2	<b>Denominazione Servizio</b>	Magazzino Comunale
<b>Localizzazione</b>	Via Leopardi 12		
<b>Stato di attuazione</b>	Attuato		

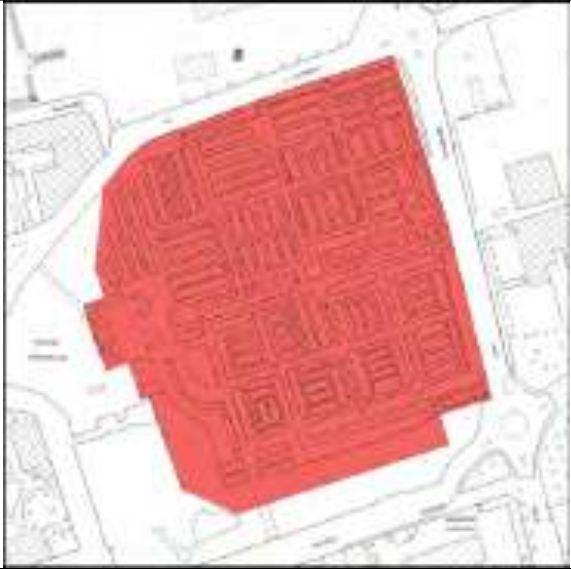



<b>Estratto database topografico</b>	<b>Stralcio ortofoto</b>
--------------------------------------	--------------------------



<b>ST (computo Gis)</b>	3.909 mq		
<b>Presenza di parcheggi pert. di uso esclusivo</b>	Si		
<b>Presenza di parcheggi nelle vicinanze</b>	Si		
<b>Presenza di spazi speciali</b>	Alloggio del custode		
<b>Stato di conservazione dell'immobile</b>	Buono		
<b>Stato di conservazione della struttura</b>	Buono		
<b>Proprietà immobiliare</b>	Pubblica	<b>Gestione del servizio a cura di</b>	Pubblica





<b>Foto</b>
-------------







<b>Categoria</b>	Altri servizi	<b>Servizio</b>	Cimitero
<b>Identificativo</b>	AL-3	<b>Denominazione Servizio</b>	Cimitero
<b>Localizzazione</b>	Piazza Rimembranze		
<b>Stato di attuazione</b>	Attuato		
<b>Estratto database topografico</b>		<b>Stralcio ortofoto</b>	
			
<b>ST (computo Gis)</b>		35.622,01 mq	
<b>Presenza di parcheggi pert. di uso esclusivo</b>		No	
<b>Presenza di parcheggi nelle vicinanze</b>		Si	
<b>Presenza di spazi speciali</b>		Alloggio del custode con relativo box auto	
<b>Stato di conservazione dell'immobile</b>		Buono	
<b>Stato di conservazione della struttura</b>		Buono	
<b>Proprietà immobiliare</b>	Pubblica	<b>Gestione del servizio a cura di</b>	Pubblico
<b>Foto</b>			
			



<b>Categoria</b>	Altri servizi	<b>Servizio</b>	Area mercatale
<b>Identificativo</b>	AL-4	<b>Denominazione Servizio</b>	Area mercatale (Piazzale Umiliati)
<b>Localizzazione</b>	Piazzale umiliati		
<b>Stato di attuazione</b>	Attuato		
<b>Estratto database topografico</b>		<b>Stralcio ortofoto</b>	
			
<b>ST (computo Gis)</b>		10.359,78 mq	
<b>Presenza di parcheggi pert. di uso esclusivo</b>		No	
<b>Presenza di parcheggi nelle vicinanze</b>		Si	
<b>Presenza di spazi speciali</b>		Servizi igienici	
<b>Stato di conservazione dell'immobile</b>		/	
<b>Stato di conservazione della struttura</b>		Buono	
<b>Proprietà immobiliare</b>	Pubblica	<b>Gestione del servizio a cura di</b>	Pubblico
<b>Foto</b>			
			



<b>Categoria</b>	Altri servizi	<b>Servizio</b>	Area mercatale
<b>Identificativo</b>	AL-6	<b>Denominazione Servizio</b>	Area mercatale (Piazza Camporelli)
<b>Localizzazione</b>	Piazza Camporelli		
<b>Stato di attuazione</b>	Attuato		
<b>Estratto database topografico</b>		<b>Stralcio ortofoto</b>	
			
<b>ST (computo Gis)</b>		3.639,7 mq	
<b>Presenza di parcheggi pert. di uso esclusivo</b>		No	
<b>Presenza di parcheggi nelle vicinanze</b>		Si	
<b>Presenza di spazi speciali</b>		No	
<b>Stato di conservazione dell'immobile</b>		/	
<b>Stato di conservazione della struttura</b>		Buono	
<b>Proprietà immobiliare</b>	Parte pubblica e parte asservita	<b>Gestione del servizio a cura di</b>	Pubblico
<b>Foto</b>			
			

<b>Categoria</b>	Comparti di edilizia sociale	<b>Servizio</b>	Edilizia pubblica
<b>Identificativo</b>	AL-7	<b>Denominazione Servizio</b>	Alloggi ERP n. 33
<b>Localizzazione</b>	Via Aliprandi 9		
<b>Stato di attuazione</b>	Attuato		
<b>Estratto database topografico</b>		<b>Stralcio ortofoto</b>	
			
<b>ST (computo Gis)</b>		2.740,54 mq	
<b>Presenza di parcheggi pert. di uso esclusivo</b>		Si	
<b>Presenza di parcheggi nelle vicinanze</b>		Si	
<b>Presenza di spazi speciali</b>		No	
<b>Stato di conservazione dell'immobile</b>		Sufficiente	
<b>Stato di conservazione della struttura</b>		Sufficiente	
<b>Proprietà immobiliare</b>	Publica	<b>Gestione del servizio a cura di</b>	Pubblico
<b>Foto</b>			
			

<b>Categoria</b>	Comparti di edilizia sociale	<b>Servizio</b>	Edilizia pubblica
<b>Identificativo</b>	AL-8	<b>Denominazione Servizio</b>	Alloggi ERP n. 2
<b>Localizzazione</b>	Via Appiani 19/21		
<b>Stato di attuazione</b>	Attuato		
<b>Estratto database topografico</b>		<b>Stralcio ortofoto</b>	
			
<b>ST (computo Gis)</b>	264,28 mq		
<b>Presenza di parcheggi pert. di uso esclusivo</b>	No		
<b>Presenza di parcheggi nelle vicinanze</b>	Si		
<b>Presenza di spazi speciali</b>	No		
<b>Stato di conservazione dell'immobile</b>	Buono		
<b>Stato di conservazione della struttura</b>	Buono		
<b>Proprietà immobiliare</b>	Pubblica	<b>Gestione del servizio a cura di</b>	Pubblico
<b>Foto</b>			
			

<b>Categoria</b>	Comparti di edilizia sociale	<b>Servizio</b>	Edilizia pubblica
<b>Identificativo</b>	AL-9	<b>Denominazione Servizio</b>	Alloggi ERP n. 33
<b>Localizzazione</b>	Via Botticelli 16/18/20/22/24		
<b>Stato di attuazione</b>	Attuato		
<b>Estratto database topografico</b>		<b>Stralcio ortofoto</b>	
			
<b>ST (computo Gis)</b>		4.777,24 mq	
<b>Presenza di parcheggi pert. di uso esclusivo</b>		Si	
<b>Presenza di parcheggi nelle vicinanze</b>		Si	
<b>Presenza di spazi speciali</b>		No	
<b>Stato di conservazione dell'immobile</b>		Sufficiente	
<b>Stato di conservazione della struttura</b>		Sufficiente	
<b>Proprietà immobiliare</b>	Pubblica/Privata	<b>Gestione del servizio a cura di</b>	Pubblica/Privata
<b>Foto</b>			
			

<b>Categoria</b>	Comparti di edilizia sociale	<b>Servizio</b>	Edilizia pubblica
<b>Identificativo</b>	AL-10	<b>Denominazione Servizio</b>	Alloggi ERP n. 74
<b>Localizzazione</b>	Via Ferrucci 5/7/9		
<b>Stato di attuazione</b>	Attuato		
<b>Estratto database topografico</b>		<b>Stralcio ortofoto</b>	
			
<b>ST (computo Gis)</b>		4.552,82 mq	
<b>Presenza di parcheggi pert. di uso esclusivo</b>		Si	
<b>Presenza di parcheggi nelle vicinanze</b>		Si	
<b>Presenza di spazi speciali</b>		Attività commerciali al piano terra	
<b>Stato di conservazione dell'immobile</b>		Sufficiente	
<b>Stato di conservazione della struttura</b>		Sufficiente	
<b>Proprietà immobiliare</b>	Pubblica/Privata	<b>Gestione del servizio a cura di</b>	Pubblica/Privata
<b>Foto</b>			
			

<b>Categoria</b>	Comparti di edilizia sociale	<b>Servizio</b>	Edilizia pubblica
<b>Identificativo</b>	AL-11	<b>Denominazione Servizio</b>	Alloggi ERP n. 10
<b>Localizzazione</b>	Via Lamarmora 9		
<b>Stato di attuazione</b>	Attuato		
<b>Estratto database topografico</b>		<b>Stralcio ortofoto</b>	
			
<b>ST (computo Gis)</b>		1.224,88 mq	
<b>Presenza di parcheggi pert. di uso esclusivo</b>		Si	
<b>Presenza di parcheggi nelle vicinanze</b>		No	
<b>Presenza di spazi speciali</b>		No	
<b>Stato di conservazione dell'immobile</b>		Sufficiente	
<b>Stato di conservazione della struttura</b>		Sufficiente	
<b>Proprietà immobiliare</b>	Pubblica	<b>Gestione del servizio a cura di</b>	Pubblico
<b>Foto</b>			
			





<b>Categoria</b>	Comparti di edilizia sociale	<b>Servizio</b>	Edilizia pubblica
<b>Identificativo</b>	AL-12	<b>Denominazione Servizio</b>	Alloggi ERP n. 30
<b>Localizzazione</b>	Piazza della lega lombarda 1		
<b>Stato di attuazione</b>	Attuato		
<b>Estratto database topografico</b>		<b>Stralcio ortofoto</b>	
			
<b>ST (computo Gis)</b>		916,55 mq	
<b>Presenza di parcheggi pert. di uso esclusivo</b>		No	
<b>Presenza di parcheggi nelle vicinanze</b>		Si	
<b>Presenza di spazi speciali</b>		No	
<b>Stato di conservazione dell'immobile</b>		Ottimo	
<b>Stato di conservazione della struttura</b>		Ottimo	
<b>Proprietà immobiliare</b>	Pubblica	<b>Gestione del servizio a cura di</b>	Pubblico
<b>Foto</b>			
			





<b>Categoria</b>	Comparti di edilizia sociale	<b>Servizio</b>	Edilizia pubblica
<b>Identificativo</b>	AL-13	<b>Denominazione Servizio</b>	Alloggi ERP n. 12
<b>Localizzazione</b>	Via Montelungo 5		
<b>Stato di attuazione</b>	Attuato		
<b>Estratto database topografico</b>		<b>Stralcio ortofoto</b>	
			
<b>ST (computo Gis)</b>		1.142,63 mq	
<b>Presenza di parcheggi pert. di uso esclusivo</b>		Si	
<b>Presenza di parcheggi nelle vicinanze</b>		Si	
<b>Presenza di spazi speciali</b>		No	
<b>Stato di conservazione dell'immobile</b>		Buono	
<b>Stato di conservazione della struttura</b>		Buono	
<b>Proprietà immobiliare</b>	Pubblica	<b>Gestione del servizio a cura di</b>	Pubblico
<b>Foto</b>			
			



<b>Categoria</b>	Comparti di edilizia sociale	<b>Servizio</b>	Edilizia pubblica
<b>Identificativo</b>	AL-14	<b>Denominazione Servizio</b>	Alloggi ERP n. 15
<b>Localizzazione</b>	Via Murri 70/72/76/78		
<b>Stato di attuazione</b>	Attuato		
<b>Estratto database topografico</b>		<b>Stralcio ortofoto</b>	
			
<b>ST (computo Gis)</b>		2.017,45 mq	
<b>Presenza di parcheggi pert. di uso esclusivo</b>		Si	
<b>Presenza di parcheggi nelle vicinanze</b>		Si	
<b>Presenza di spazi speciali</b>		No	
<b>Stato di conservazione dell'immobile</b>		Sufficiente	
<b>Stato di conservazione della struttura</b>		Sufficiente	
<b>Proprietà immobiliare</b>	Pubblica/Privata	<b>Gestione del servizio a cura di</b>	Pubblico/Privato
<b>Foto</b>			
			

<b>Categoria</b>	Comparti di edilizia sociale	<b>Servizio</b>	Edilizia pubblica
<b>Identificativo</b>	AL-15	<b>Denominazione Servizio</b>	Alloggi ERP n. 17
<b>Localizzazione</b>	Via Negri 2/4/6		
<b>Stato di attuazione</b>	Attuato		
<b>Estratto database topografico</b>		<b>Stralcio ortofoto</b>	
			
<b>ST (computo Gis)</b>		1.570,16 mq	
<b>Presenza di parcheggi pert. di uso esclusivo</b>		Si	
<b>Presenza di parcheggi nelle vicinanze</b>		Si	
<b>Presenza di spazi speciali</b>		No	
<b>Stato di conservazione dell'immobile</b>		Sufficiente	
<b>Stato di conservazione della struttura</b>		Sufficiente	
<b>Proprietà immobiliare</b>	Pubblica	<b>Gestione del servizio a cura di</b>	Pubblico
<b>Foto</b>			
			





<b>Categoria</b>	Comparti di edilizia sociale	<b>Servizio</b>	Edilizia pubblica
<b>Identificativo</b>	AL-16	<b>Denominazione Servizio</b>	Alloggi ERP n. 40
<b>Localizzazione</b>	Via Nenni 12/16		
<b>Stato di attuazione</b>	Attuato		
<b>Estratto database topografico</b>		<b>Stralcio ortofoto</b>	
			
<b>ST (computo Gis)</b>		3.706,3 mq	
<b>Presenza di parcheggi pert. di uso esclusivo</b>		No	
<b>Presenza di parcheggi nelle vicinanze</b>		Si	
<b>Presenza di spazi speciali</b>		No	
<b>Stato di conservazione dell'immobile</b>		Buono	
<b>Stato di conservazione della struttura</b>		Buono	
<b>Proprietà immobiliare</b>	Pubblica	<b>Gestione del servizio a cura di</b>	Pubblico
<b>Foto</b>			
			

<b>Categoria</b>	Comparti di edilizia sociale	<b>Servizio</b>	Edilizia pubblica
<b>Identificativo</b>	AL-18	<b>Denominazione Servizio</b>	Alloggi ERP n. 14
<b>Localizzazione</b>	Via Pacinotti 82		
<b>Stato di attuazione</b>	Attuato		
<b>Estratto database topografico</b>		<b>Stralcio ortofoto</b>	
			
<b>ST (computo Gis)</b>	2.526,92 mq		
<b>Presenza di parcheggi pert. di uso esclusivo</b>	Si		
<b>Presenza di parcheggi nelle vicinanze</b>	Si		
<b>Presenza di spazi speciali</b>	No		
<b>Stato di conservazione dell'immobile</b>	Sufficiente		
<b>Stato di conservazione della struttura</b>	Sufficiente		
<b>Proprietà immobiliare</b>	Pubblica e privata	<b>Gestione del servizio a cura di</b>	Pubblica e privata
<b>Foto</b>			
			

<b>Categoria</b>	Comparti di edilizia sociale	<b>Servizio</b>	Edilizia pubblica
<b>Identificativo</b>	AL-19	<b>Denominazione Servizio</b>	Alloggi ERP n. 4
<b>Localizzazione</b>	Via Sauro		
<b>Stato di attuazione</b>	Attuato		
<b>Estratto database topografico</b>		<b>Stralcio ortofoto</b>	
			
<b>ST (computo Gis)</b>		4.764,38 mq	
<b>Presenza di parcheggi pert. di uso esclusivo</b>		Si	
<b>Presenza di parcheggi nelle vicinanze</b>		Si	
<b>Presenza di spazi speciali</b>		No	
<b>Stato di conservazione dell'immobile</b>		Buono	
<b>Stato di conservazione della struttura</b>		Buono	
<b>Proprietà immobiliare</b>	Pubblica/Privata	<b>Gestione del servizio a cura di</b>	Pubblico/Privato
<b>Foto</b>			
			

<b>Categoria</b>	Comparti di edilizia sociale	<b>Servizio</b>	Edilizia pubblica
<b>Identificativo</b>	AL-20	<b>Denominazione Servizio</b>	Alloggi ERP n. 12
<b>Localizzazione</b>	Via Vecellio 33/37		
<b>Stato di attuazione</b>	Attuato		
<b>Estratto database topografico</b>		<b>Stralcio ortofoto</b>	
			
<b>ST (computo Gis)</b>	3.835,02 mq		
<b>Presenza di parcheggi pert. di uso esclusivo</b>	Si		
<b>Presenza di parcheggi nelle vicinanze</b>	Si		
<b>Presenza di spazi speciali</b>	No		
<b>Stato di conservazione dell'immobile</b>	Sufficiente		
<b>Stato di conservazione della struttura</b>	Sufficiente		
<b>Proprietà immobiliare</b>	Pubblica/Privata	<b>Gestione del servizio a cura di</b>	Pubblico/Privato
<b>Foto</b>			
			

<b>Categoria</b>	Comparti di edilizia sociale	<b>Servizio</b>	Edilizia pubblica
<b>Identificativo</b>	AL-21	<b>Denominazione Servizio</b>	Alloggi ERP n. 11
<b>Localizzazione</b>	Via Volta 29/31		
<b>Stato di attuazione</b>	Attuato		
<b>Estratto database topografico</b>		<b>Stralcio ortofoto</b>	
			
<b>ST (computo Gis)</b>		1.256,81 mq	
<b>Presenza di parcheggi pert. di uso esclusivo</b>		Si	
<b>Presenza di parcheggi nelle vicinanze</b>		Si	
<b>Presenza di spazi speciali</b>		No	
<b>Stato di conservazione dell'immobile</b>		Buono	
<b>Stato di conservazione della struttura</b>		Buono	
<b>Proprietà immobiliare</b>	Publica e privata	<b>Gestione del servizio a cura di</b>	Publica e privata
<b>Foto</b>			
			

<b>Categoria</b>	Comparti di edilizia sociale	<b>Servizio</b>	Edilizia Pubblica
<b>Identificativo</b>	AL-23	<b>Denominazione Servizio</b>	Alloggi ALER
<b>Localizzazione</b>	Via Pietro Nenni 10		
<b>Stato di attuazione</b>	Attuato		
<b>Estratto database topografico</b>		<b>Stralcio ortofoto</b>	
			
<b>ST (computo Gis)</b>	892,69 mq		
<b>Presenza di parcheggi pert. di uso esclusivo</b>	No		
<b>Presenza di parcheggi nelle vicinanze</b>	Si		
<b>Presenza di spazi speciali</b>	No		
<b>Stato di conservazione dell'immobile</b>	Sufficiente		
<b>Stato di conservazione della struttura</b>	Sufficiente		
<b>Proprietà immobiliare</b>	Privata	<b>Gestione del servizio a cura di</b>	Privata
<b>Foto</b>			
			



<b>Categoria</b>	Comparti di edilizia sociale	<b>Servizio</b>	Edilizia pubblica
<b>Identificativo</b>	AL-24	<b>Denominazione Servizio</b>	Alloggi A.L.E.R. n. 18
<b>Localizzazione</b>	Via Antonio Canova 41		
<b>Stato di attuazione</b>	Attuato		





<b>Estratto database topografico</b>	<b>Stralcio ortofoto</b>
	

<b>ST (computo Gis)</b>	1.671,18 mq		
<b>Presenza di parcheggi pert. di uso esclusivo</b>	No		
<b>Presenza di parcheggi nelle vicinanze</b>	Si		
<b>Presenza di spazi speciali</b>	No		
<b>Stato di conservazione dell'immobile</b>	Buono		
<b>Stato di conservazione della struttura</b>	Buono		
<b>Proprietà immobiliare</b>	Privata	<b>Gestione del servizio a cura di</b>	Privata

<b>Foto</b>	
	

<b>Categoria</b>	Altri servizi	<b>Servizio</b>	Campo nomadi
<b>Identificativo</b>	AL-28	<b>Denominazione Servizio</b>	Campo nomadi
<b>Localizzazione</b>	Accesso da Via del Guado in Comune di Desio		
<b>Stato di attuazione</b>	Attuato		
<b>Estratto database topografico</b>		<b>Stralcio ortofoto</b>	
			
<b>ST (computo Gis)</b>	3.272,47 mq		
<b>Presenza di parcheggi pert. di uso esclusivo</b>	Sì		
<b>Presenza di parcheggi nelle vicinanze</b>	No		
<b>Presenza di spazi speciali</b>	Sì		
<b>Stato di conservazione dell'immobile</b>	Buono		
<b>Stato di conservazione della struttura</b>	Buono		
<b>Proprietà immobiliare</b>	Pubblica	<b>Gestione del servizio a cura di</b>	Pubblica
<b>Foto</b>			
			

<b>Categoria</b>	Altri servizi	<b>Servizio</b>	Ufficio postale
<b>Identificativo</b>	AL-29	<b>Denominazione Servizio</b>	Ufficio postale
<b>Localizzazione</b>	Via Palazzine/Via Po		
<b>Stato di attuazione</b>	Attuato		
<b>Estratto database topografico</b>		<b>Stralcio ortofoto</b>	
			
<b>ST (computo Gis)</b>	511,83 mq		
<b>Presenza di parcheggi pert. di uso esclusivo</b>	No		
<b>Presenza di parcheggi nelle vicinanze</b>	Si		
<b>Presenza di spazi speciali</b>	No		
<b>Stato di conservazione dell'immobile</b>	Sufficiente		
<b>Stato di conservazione della struttura</b>	Buono		
<b>Proprietà immobiliare</b>	Privata	<b>Gestione del servizio a cura di</b>	Privato
<b>Foto</b>			
			

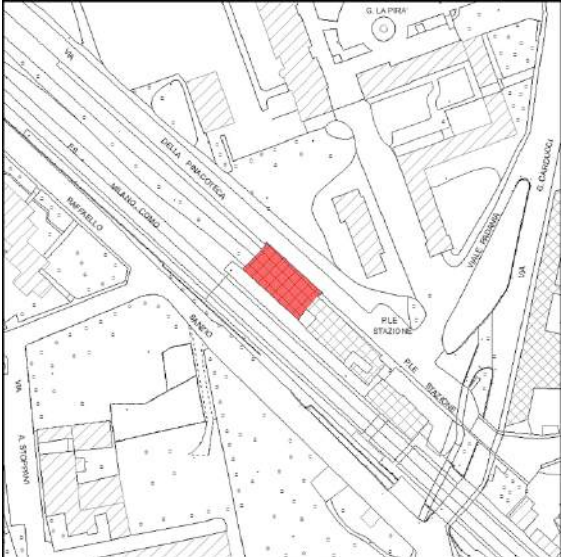



<b>Categoria</b>	Altri servizi	<b>Servizio</b>	Servizi diversi
<b>Identificativo</b>	AL-30	<b>Denominazione Servizio</b>	Uffici ASML, sede guardie ecologiche volontarie, sede ass. Carabinieri in congedo, sede amici di Lollo
<b>Localizzazione</b>	Via Matteotti 158		
<b>Stato di attuazione</b>	Attuato		
<b>Estratto database topografico</b>		<b>Stralcio ortofoto</b>	
			
<b>ST (computo Gis)</b>		2.415 mq	
<b>Presenza di parcheggi pert. di uso esclusivo</b>		Si	
<b>Presenza di parcheggi nelle vicinanze</b>		No	
<b>Presenza di spazi speciali</b>		No	
<b>Stato di conservazione dell'immobile</b>		Buono	
<b>Stato di conservazione della struttura</b>		Buono	
<b>Proprietà immobiliare</b>	Pubblica	<b>Gestione del servizio a cura di</b>	Pubblico
<b>Foto</b>			
			

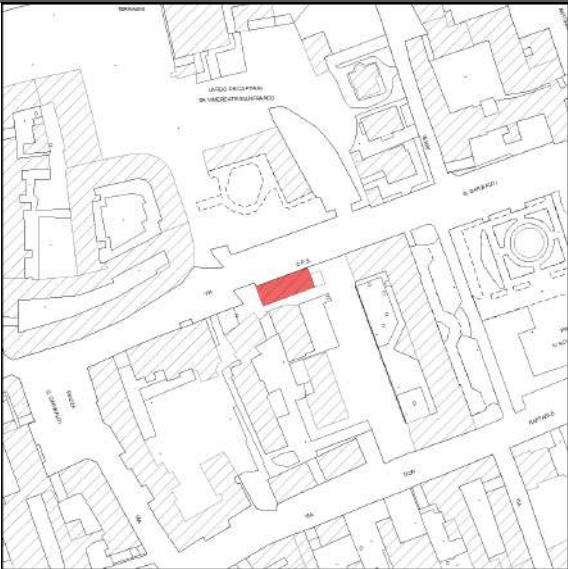



<b>Categoria</b>	Altri servizi	<b>Servizio</b>	Stazione FS
<b>Identificativo</b>	AL-31	<b>Den. Serv.</b>	Stazione FS
<b>Localizzazione</b>	Piazzale Stazione		
<b>Stato di attuazione</b>	Attuato		

<b>Estratto aerofotogrammetrico</b>	<b>Stralcio ortofoto</b>
	

<b>SF</b>	474,69 mq	
<b>Presenza di parcheggi pert. di uso esclusivo</b>	No	
<b>Presenza di parcheggi nelle vicinanze</b>	Si	
<b>Presenza di spazi speciali</b>	Servizi igienici, bar e sedi associazioni	
<b>Stato di conservazione dell'immobile</b>	Buono	
<b>Stato di conservazione della struttura</b>	Buono	
<b>Proprietà immobiliare</b>	Privata	
	Privata	Publica

<b>Foto</b>		
-------------	---	--

<b>Categoria</b>	Altri servizi	<b>Servizio</b>	Servizi diversi
<b>Identificativo</b>	AL-32	<b>Den. Serv.</b>	Società Labu
<b>Localizzazione</b>	Via della pinacoteca		
<b>Stato di attuazione</b>	Attuato		
<b>Estratto aerofotogrammetrico</b>		<b>Stralcio ortofoto</b>	
			
<b>SF</b>	416,99 mq		
<b>Presenza di parcheggi pert. di uso esclusivo</b>	No		
<b>Presenza di parcheggi nelle vicinanze</b>	Si		
<b>Presenza di spazi speciali</b>	Due colonnine elettriche e spazi ricarica		
<b>Stato di conservazione dell'immobile</b>	Ottimo		
<b>Stato di conservazione della struttura</b>	Ottimo		
<b>Proprietà immobiliare</b>	Pubblica	<b>Gestione del servizio a cura di</b>	Privata
<b>Foto</b>			
			

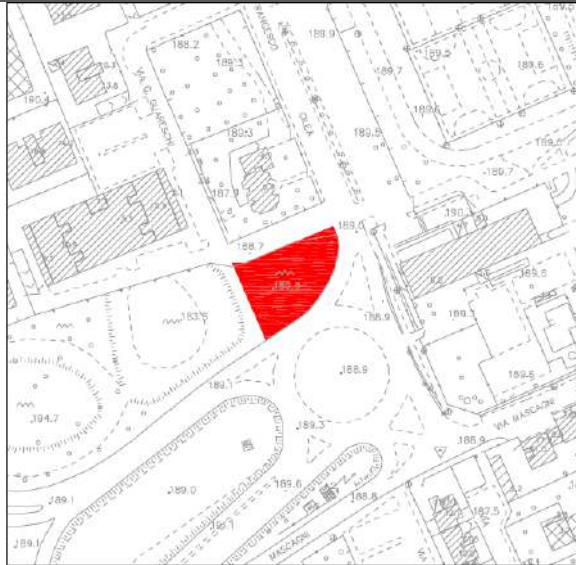
<b>Categoria</b>	Altri servizi	<b>Servizio</b>	Disuso
<b>Identificativo</b>	AL-33	<b>Denominazione Servizio</b>	Ex sede Polizia Municipale ed ex CPS
<b>Localizzazione</b>	Via Garibaldi 8		
<b>Stato di attuazione</b>	Dismesso		
<b>Estratto database topografico</b>		<b>Stralcio ortofoto</b>	
			
<b>ST (computo Gis)</b>	181,17 mq		
<b>Presenza di parcheggi pert. di uso esclusivo</b>	No		
<b>Presenza di parcheggi nelle vicinanze</b>	Si		
<b>Presenza di spazi speciali</b>	No		
<b>Stato di conservazione dell'immobile</b>	Sufficiente		
<b>Stato di conservazione della struttura</b>	Sufficiente		
<b>Proprietà immobiliare</b>	Pubblico	<b>Gestione del servizio a cura di</b>	N.D.
<b>Foto</b>			
			

<b>Categoria</b>	Altri servizi	<b>Servizio</b>	Disuso
<b>Identificativo</b>	AL-34	<b>Den. Serv.</b>	Ex sede ASL Provincia di Monza e Brianza, distaccamento di Lissone
<b>Localizzazione</b>	Via Garibaldi 21		
<b>Stato di attuazione</b>	Dismesso		
<b>Estratto aerofotogrammetrico</b>		<b>Stralcio ortofoto</b>	
			
<b>SF</b>	781,35 mq		
<b>Presenza di parcheggi pert. di uso esclusivo</b>	Si		
<b>Presenza di parcheggi nelle vicinanze</b>	Si		
<b>Presenza di spazi speciali</b>	Si, consultorio familiare		
<b>Stato di conservazione dell'immobile</b>	Discreto		
<b>Stato di conservazione della struttura</b>	Discreto		
<b>Proprietà immobiliare</b>	Pubblica	<b>Gestione del servizio a cura di</b>	Pubblica
<b>Foto</b>			
			



<b>Categoria</b>	Altri servizi	<b>Servizio</b>	Disuso
<b>Identificativo</b>	AL-35	<b>Den. Serv.</b>	Ex ospedale vecchio interno alla casa di riposo "Agostoni"
<b>Localizzazione</b>	Via Bernasconi		
<b>Stato di attuazione</b>	Dismesso		
<b>Estratto aerofotogrammetrico</b>		<b>Stralcio ortofoto</b>	
			
<b>SF</b>	673,45 mq		
<b>Presenza di parcheggi pert. di uso esclusivo</b>	No		
<b>Presenza di parcheggi nelle vicinanze</b>	Si		
<b>Presenza di spazi speciali</b>	No		
<b>Stato di conservazione dell'immobile</b>	Discreto		
<b>Stato di conservazione della struttura</b>	Discreto		
<b>Proprietà immobiliare</b>	Pubblica	<b>Gestione del servizio a cura di</b>	-
<b>Foto</b>			
			

<b>Categoria</b>	Altri servizi	<b>Servizio</b>	Area di sosta a servizio della manutenzione stradale
<b>Identificativo</b>	AL 36	<b>Denominazione Servizio</b>	Area di sosta a servizio della manutenzione stradale
<b>Localizzazione</b>	Via Guareschi		
<b>Stato di attuazione</b>	Da attuare		

**Estratto database topografico**

**Stralcio ortofoto**

**ST (computo Gis)**

1.017,85 mq

**Presenza di parcheggi pert. di uso esclusivo**

No

**Presenza di parcheggi nelle vicinanze**

Si

**Presenza di spazi speciali**

No

**Stato di conservazione dell'immobile**

/

**Stato di conservazione della struttura**

Buono

**Proprietà immobiliare**

Privata

**Gestione del servizio a cura di**





Privato

**Foto**






Parte 2





Assistenza



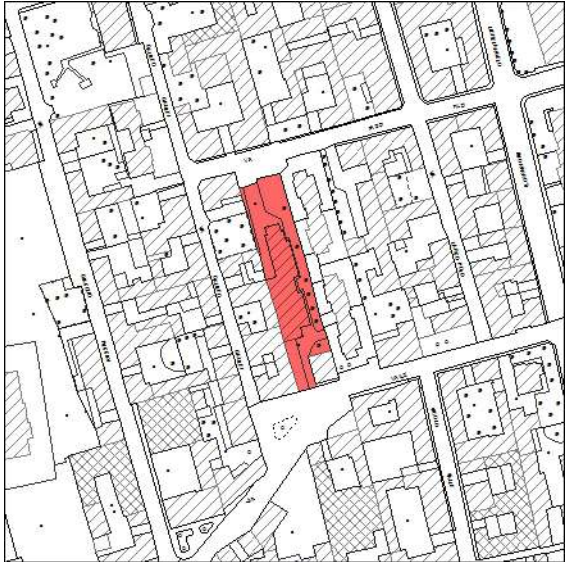


<b>Categoria</b>	Assistenza	<b>Servizio</b>	Centro Anziani
<b>Identificativo</b>	AS-1	<b>Denominazione Servizio</b>	Centro Diurno Anziani
<b>Localizzazione</b>	Largo Carotto		
<b>Stato di attuazione</b>	Attuato		
<b>Estratto database topografico</b>		<b>Stralcio ortofoto</b>	
			
<b>ST (computo Gis)</b>	1.984,3 mq		
<b>Posti disponibili</b>	/		
<b>Presenza di parcheggi pert. di uso esclusivo</b>	No		
<b>Presenza di parcheggi nelle vicinanze</b>	Si		
<b>Presenza di spazi speciali</b>	No		
<b>Stato di conservazione dell'immobile</b>	Buono		
<b>Stato di conservazione della struttura</b>	Buono		
<b>Proprietà immobiliare</b>	Pubblica	<b>Gestione del servizio a cura di</b>	Pubblica
<b>Foto</b>	<b>Foto</b>		
			

<b>Categoria</b>	Assistenza	<b>Servizio</b>	Centro sociale
<b>Identificativo</b>	AS-2	<b>Denominazione Servizio</b>	Centro sociale Botticelli
<b>Localizzazione</b>	Via Botticelli 14		
<b>Stato di attuazione</b>	Attuato		
<b>Estratto database topografico</b>		<b>Stralcio ortofoto</b>	
			
<b>ST (computo Gis)</b>	3.547,23 mq		
<b>Posti disponibili</b>	100 stanze		
<b>Presenza di parcheggi pert. di uso esclusivo</b>	Si		
<b>Presenza di parcheggi nelle vicinanze</b>	Si		
<b>Presenza di spazi speciali</b>	No		
<b>Stato di conservazione dell'immobile</b>	Buono		
<b>Stato di conservazione della struttura</b>	Buono		
<b>Proprietà immobiliare</b>	Pubblica	<b>Gestione del servizio a cura di</b>	Pubblico
<b>Foto</b>		<b>Foto</b>	
			

<b>Categoria</b>	Assistenza	<b>Servizio</b>	Centro assistenziale familiare e domiciliare
<b>Identificativo</b>	AS-4	<b>Denominazione Servizio</b>	Cooperativa Luciano Donghi e Cooperativa Azalea
<b>Localizzazione</b>	Via Pepe 3 (accesso dal Comune di Biassono)		
<b>Stato di attuazione</b>	Attuato		
<b>Estratto database topografico</b>		<b>Stralcio ortofoto</b>	
			
<b>ST (computo Gis)</b>	11.909,27 mq		
<b>Posti disponibili</b>	/		
<b>Presenza di parcheggi pert. di uso esclusivo</b>	No		
<b>Presenza di parcheggi nelle vicinanze</b>	Si		
<b>Presenza di spazi speciali</b>	Presenza di serre		
<b>Stato di conservazione dell'immobile</b>	Buono		
<b>Stato di conservazione della struttura</b>	buono		
<b>Proprietà immobiliare</b>	Pubblica	<b>Gestione del servizio a cura di</b>	Privata
<b>Foto</b>		<b>Foto</b>	
			

<b>Categoria</b>	Assistenza	<b>Servizio</b>	Centro assistenziale diurno per disabili
<b>Identificativo</b>	AS-5	<b>Denominazione Servizio</b>	Centro assistenziale diurno per disabili
<b>Localizzazione</b>	Via del Pioppo		
<b>Stato di attuazione</b>	Attuato		
<b>Estratto database topografico</b>		<b>Stralcio ortofoto</b>	
			
<b>ST (computo Gis)</b>	7.164,07 mq		
<b>Posti disponibili</b>	variabili		
<b>Presenza di parcheggi pert. di uso esclusivo</b>	Si		
<b>Presenza di parcheggi nelle vicinanze</b>	Si		
<b>Presenza di spazi speciali</b>	No		
<b>Stato di conservazione dell'immobile</b>	Buono		
<b>Stato di conservazione della struttura</b>	Buono		
<b>Proprietà immobiliare</b>	Pubblica	<b>Gestione del servizio a cura di</b>	Pubblico
<b>Foto</b>		<b>Foto</b>	
			





<b>Categoria</b>	Assistenza	<b>Servizio</b>	Centro assistenziale diurno per disabili
<b>Identificativo</b>	AS-6	<b>Denominazione Servizio</b>	Associazione Stefania
<b>Localizzazione</b>	Via Valle, via Filzi		
<b>Stato di attuazione</b>	Attuato		
<b>Estratto database topografico</b>		<b>Stralcio ortofoto</b>	
			
<b>ST (computo Gis)</b>	1.312 mq		
<b>Iscritti</b>	variabili		
<b>Posti disponibili</b>	variabili		
<b>Presenza di parcheggi pert. di uso esclusivo</b>	Si		
<b>Presenza di parcheggi nelle vicinanze</b>	Si		
<b>Presenza di spazi speciali</b>	No		
<b>Stato di conservazione dell'immobile</b>	Buono		
<b>Stato di conservazione della struttura</b>	Buono		
<b>Proprietà immobiliare</b>	Privata	<b>Gestione del servizio a cura di</b>	Privato
<b>Foto</b>	<b>Foto</b>		
			



Parte 3

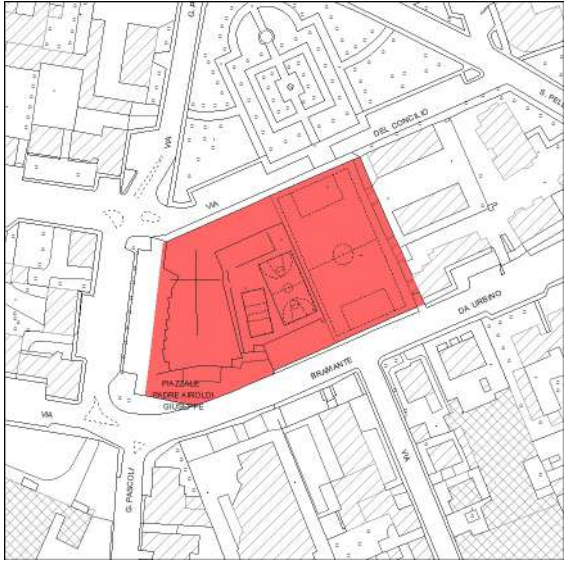



Culto



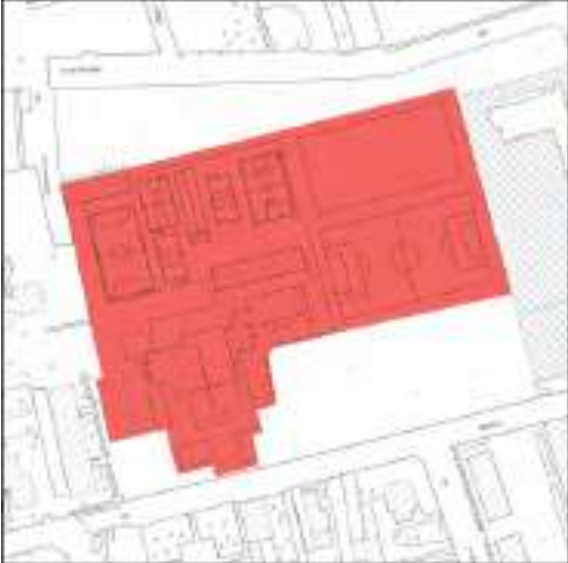
<b>Categoria</b>	Culto	<b>Servizio</b>	Chiesa cattolica
<b>Identificativo</b>	CU-1	<b>Denominazione Servizio</b>	Parrocchia SS. Apostoli Pietro e Paolo
<b>Localizzazione</b>	Piazza Papa Giovanni XXIII		
<b>Stato di attuazione</b>	Attuato		
<b>Estratto database topografico</b>		<b>Stralcio ortofoto</b>	
			
<b>ST (computo Gis)</b>	4.734,42 mq		
<b>Presenza di parcheggi pert. di uso esclusivo</b>	Si		
<b>Presenza di parcheggi nelle vicinanze</b>	Si		
<b>Presenza di spazi speciali</b>	No		
<b>Stato di conservazione dell'immobile</b>	Buono		
<b>Stato di conservazione della struttura</b>	Buono		
<b>Proprietà immobiliare</b>	Privato	<b>Gestione del servizio a cura di</b>	Privato
<b>Foto</b>			
			




<b>Categoria</b>	Culto	<b>Servizio</b>	Chiesa cattolica e servizi parrocchiali
<b>Identificativo</b>	CU-2	<b>Denominazione Servizio</b>	Parrocchia S. Giuseppe Artigiano
<b>Localizzazione</b>	Via Enrico Fermi 1		
<b>Stato di attuazione</b>	Attuato		
<b>Estratto database topografico</b>		<b>Stralcio ortofoto</b>	
			
<b>ST (computo Gis)</b>		13.448,25 mq	
<b>Presenza di parcheggi pert. di uso esclusivo</b>		Si	
<b>Presenza di parcheggi nelle vicinanze</b>		Si	
<b>Presenza di spazi speciali</b>		No	
<b>Stato di conservazione dell'immobile</b>		Buono	
<b>Stato di conservazione della struttura</b>		Buono	
<b>Proprietà immobiliare</b>	Privata	<b>Gestione del servizio a cura di</b>	Privata
<b>Foto</b>			
			





<b>Categoria</b>	Culto	<b>Servizio</b>	Chiesa cattolica e servizi parrocchiali
<b>Identificativo</b>	CU-3	<b>Denominazione Servizio</b>	Parrocchia Santa Maria Assunta
<b>Localizzazione</b>	Via Edmondo De Amicis 7		
<b>Stato di attuazione</b>	Attuato		
<b>Estratto database topografico</b>		<b>Stralcio ortofoto</b>	
			
<b>ST (computo Gis)</b>		17.415,6 mq	
<b>Presenza di parcheggi pert. di uso esclusivo</b>		Si	
<b>Presenza di parcheggi nelle vicinanze</b>		Si	
<b>Presenza di spazi speciali</b>		No	
<b>Stato di conservazione dell'immobile</b>		Buono	
<b>Stato di conservazione della struttura</b>		Buono	
<b>Proprietà immobiliare</b>	Privata	<b>Gestione del servizio a cura di</b>	Privata
<b>Foto</b>			
			

<b>Categoria</b>	Culto	<b>Servizio</b>	Chiesa cattolica e servizi parrocchiali
<b>Identificativo</b>	CU-4	<b>Denominazione Servizio</b>	Parrocchia Sacro Cuore di Gesù
<b>Localizzazione</b>	Via Del Concilio 20		
<b>Stato di attuazione</b>	Attuato		
<b>Estratto database topografico</b>		<b>Stralcio ortofoto</b>	
			
<b>ST (computo Gis)</b>		7.242,48 mq	
<b>Presenza di parcheggi pert. di uso esclusivo</b>		Si	
<b>Presenza di parcheggi nelle vicinanze</b>		Si	
<b>Presenza di spazi speciali</b>		No	
<b>Stato di conservazione dell'immobile</b>		Buono	
<b>Stato di conservazione della struttura</b>		Buono	
<b>Proprietà immobiliare</b>	Privata	<b>Gestione del servizio a cura di</b>	Privata
<b>Foto</b>			
			



<b>Categoria</b>	Culto	<b>Servizio</b>	Chiesa cattolica e servizi parrocchiali
<b>Identificativo</b>	CU-5	<b>Denominazione Servizio</b>	Parrocchia Madonna di Lourdes
<b>Localizzazione</b>	Via Guido Bacelli 21		
<b>Stato di attuazione</b>	Attuato		
<b>Estratto database topografico</b>		<b>Stralcio ortofoto</b>	
			
<b>ST (computo Gis)</b>	15.779,79 mq		
<b>Presenza di parcheggi pert. di uso esclusivo</b>	Si		
<b>Presenza di parcheggi nelle vicinanze</b>	Si		
<b>Presenza di spazi speciali</b>	No		
<b>Stato di conservazione dell'immobile</b>	Buono		
<b>Stato di conservazione della struttura</b>	Buono		
<b>Proprietà immobiliare</b>	Privata	<b>Gestione del servizio a cura di</b>	Privata
<b>Foto</b>			
			


<b>Categoria</b>	Culto	<b>Servizio</b>	Chiesa cattolica e servizi parrocchiali
<b>Identificativo</b>	CU-6	<b>Denominazione Servizio</b>	Parrocchia Cuore Immacolato di Maria
<b>Localizzazione</b>	Via Alfred Nobel 14		
<b>Stato di attuazione</b>	Attuato		
<b>Estratto database topografico</b>		<b>Stralcio ortofoto</b>	
			
<b>ST (computo Gis)</b>		8.441,64 mq	
<b>Presenza di parcheggi pert. di uso esclusivo</b>		Si	
<b>Presenza di parcheggi nelle vicinanze</b>		Si	
<b>Presenza di spazi speciali</b>		No	
<b>Stato di conservazione dell'immobile</b>		Buono	
<b>Stato di conservazione della struttura</b>		Buono	
<b>Proprietà immobiliare</b>	Privata	<b>Gestione del servizio a cura di</b>	Privata
<b>Foto</b>			
			





<b>Categoria</b>	Culto	<b>Servizio</b>	Chiesa cattolica e servizi parrocchiali
<b>Identificativo</b>	CU-7	<b>Denominazione Servizio</b>	Parrocchia SS. Giuseppe e Antonio M. Zaccaria
<b>Localizzazione</b>	Piazza Sant'Antonio M. Zaccaria		
<b>Stato di attuazione</b>	Attuato		
<b>Estratto database topografico</b>		<b>Stralcio ortofoto</b>	
			
<b>ST (computo Gis)</b>		11.467,69 mq	
<b>Presenza di parcheggi pert. di uso esclusivo</b>		Si	
<b>Presenza di parcheggi nelle vicinanze</b>		Si	
<b>Presenza di spazi speciali</b>		No	
<b>Stato di conservazione dell'immobile</b>		Buono	
<b>Stato di conservazione della struttura</b>		Buono	
<b>Proprietà immobiliare</b>	Privata	<b>Gestione del servizio a cura di</b>	Privata
<b>Foto</b>			
			

<b>Categoria</b>	Culto	<b>Servizio</b>	Chiesa cattolica
<b>Identificativo</b>	CU-8	<b>Denominazione Servizio</b>	Chiesa di San Carlo
<b>Localizzazione</b>	Via San Carlo		
<b>Stato di attuazione</b>	Attuato		
<b>Estratto database topografico</b>		<b>Stralcio ortofoto</b>	
			
<b>ST (computo Gis)</b>		336,8 mq	
<b>Presenza di parcheggi pert. di uso esclusivo</b>		No	
<b>Presenza di parcheggi nelle vicinanze</b>		Si	
<b>Presenza di spazi speciali</b>		No	
<b>Stato di conservazione dell'immobile</b>		Buono	
<b>Stato di conservazione della struttura</b>		Buono	
<b>Proprietà immobiliare</b>	Privata	<b>Gestione del servizio a cura di</b>	Privata
<b>Foto</b>			
			

<b>Categoria</b>	Culto	<b>Servizio</b>	Associazione testimoni di Geova
<b>Identificativo</b>	CU-10	<b>Denominazione Servizio</b>	Sala del Regno testimoni di Geova
<b>Localizzazione</b>	Via Locatelli 32		
<b>Stato di attuazione</b>	Attuato		
<b>Estratto database topografico</b>		<b>Stralcio ortofoto</b>	
			
<b>ST (computo Gis)</b>		2.018,79 mq	
<b>Presenza di parcheggi pert. di uso esclusivo</b>		Si	
<b>Presenza di parcheggi nelle vicinanze2</b>		No	
<b>Presenza di spazi speciali</b>		No	
<b>Stato di conservazione dell'immobile</b>		Buono	
<b>Stato di conservazione della struttura</b>		Buono	
<b>Proprietà immobiliare</b>	Privata	<b>Gestione del servizio a cura di</b>	Privata
<b>Foto</b>			
			

<b>Categoria</b>	Culto	<b>Servizio</b>	Chiesa
<b>Identificativo</b>	CU-11	<b>Denominazione Servizio</b>	Chiesa del Borgo
<b>Localizzazione</b>	Via Assunta, angolo via Origo		
<b>Stato di attuazione</b>	Attuato		
<b>Estratto database topografico</b>		<b>Stralcio ortofoto</b>	
			
<b>ST (computo Gis)</b>	56,82 mq		
<b>Presenza di parcheggi pert. di uso esclusivo</b>	No		
<b>Presenza di parcheggi nelle vicinanze</b>	Si		
<b>Presenza di spazi speciali</b>	No		
<b>Stato di conservazione dell'immobile</b>	Buono		
<b>Stato di conservazione della struttura</b>	Buono		
<b>Proprietà immobiliare</b>	Privata	<b>Gestione del servizio a cura di</b>	Privata
<b>Foto</b>			
			

<b>Categoria</b>	Culto	<b>Servizio</b>	Chiesa e servizi parrocchiali
<b>Identificativo</b>	CU-12	<b>Denominazione Servizio</b>	Chiesa dell'Addolorata
<b>Localizzazione</b>	Via Origo		
<b>Stato di attuazione</b>	Attuato		
<b>Estratto database topografico</b>		<b>Stralcio ortofoto</b>	
			
<b>ST (computo Gis)</b>	6.823,45 mq		
<b>Presenza di parcheggi pert. di uso esclusivo</b>	No		
<b>Presenza di parcheggi nelle vicinanze</b>	Si		
<b>Presenza di spazi speciali</b>	Si, ex cinema		
<b>Stato di conservazione dell'immobile</b>	Buono		
<b>Stato di conservazione della struttura</b>	Buono		
<b>Proprietà immobiliare</b>	Privata	<b>Gestione del servizio a cura di</b>	Privata
<b>Foto</b>			
			

<b>Categoria</b>	Culto	<b>Servizio</b>	Cappella di culto
<b>Identificativo</b>	CU-13	<b>Denominazione Servizio</b>	Cappella Casa di riposo Agostoni
<b>Localizzazione</b>	Via Santa Margherita (all' interno dell' ospedale)		
<b>Stato di attuazione</b>	Attuato		
<b>Estratto database topografico</b>		<b>Stralcio ortofoto</b>	
			
<b>ST (computo Gis)</b>	196,6 mq		
<b>Presenza di parcheggi pert. di uso esclusivo</b>	No		
<b>Presenza di parcheggi nelle vicinanze</b>	Si		
<b>Presenza di spazi speciali</b>	No		
<b>Stato di conservazione dell'immobile</b>	Buono		
<b>Stato di conservazione della struttura</b>	Buono		
<b>Proprietà immobiliare</b>	Privata	<b>Gestione del servizio a cura di</b>	Privata
<b>Foto</b>			
			







<b>Categoria</b>	Culto	<b>Servizio</b>	Cappella di culto
<b>Identificativo</b>	CU-14	<b>Denominazione Servizio</b>	Cappella di Santa Margherita
<b>Localizzazione</b>	Via Santa Margherita		
<b>Stato di attuazione</b>	Attuato		
<b>Estratto database topografico</b>		<b>Stralcio ortofoto</b>	
			
<b>ST (computo Gis)</b>	41,95 mq		
<b>Presenza di parcheggi pert. di uso esclusivo</b>	No		
<b>Presenza di parcheggi nelle vicinanze</b>	Si		
<b>Presenza di spazi speciali</b>	No		
<b>Stato di conservazione dell'immobile</b>	Buono		
<b>Stato di conservazione della struttura</b>	Buono		
<b>Proprietà immobiliare</b>	Privata	<b>Gestione del servizio a cura di</b>	Privata
<b>Foto</b>			
			

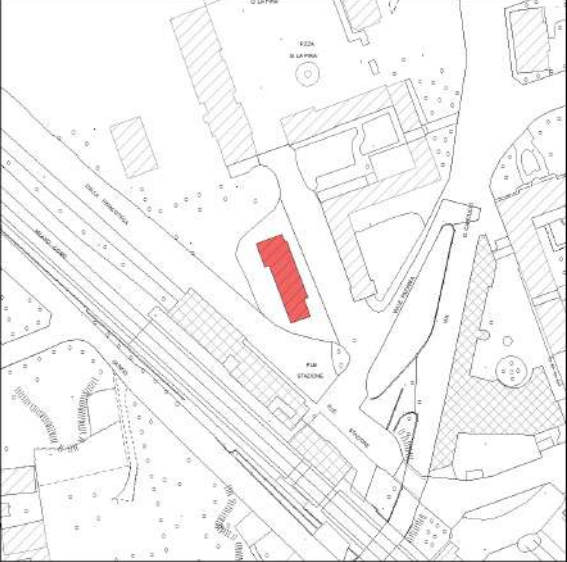



Parte 4





Cultura



<b>Categoria</b>	Cultura	<b>Servizio</b>	Biblioteca
<b>Identificativo</b>	CT-1	<b>Denominazione Servizio</b>	Biblioteca civica e biblioteca del mobile
<b>Localizzazione</b>	Piazza IV Novembre		
<b>Stato di attuazione</b>	Attuato		
<b>Estratto database topografico</b>		<b>Stralcio ortofoto</b>	
			
<b>ST (computo Gis)</b>	3.079,52 mq		
<b>Presenza di parcheggi pert. di uso esclusivo</b>	No		
<b>Presenza di parcheggi nelle vicinanze</b>	Si		
<b>Presenza di spazi speciali</b>	No		
<b>Stato di conservazione dell'immobile</b>	Buono		
<b>Stato di conservazione della struttura</b>	Buono		
<b>Proprietà immobiliare</b>	Pubblico	<b>Gestione del servizio a cura di</b>	Pubblico
<b>Foto</b>			
			





<b>Categoria</b>	Cultura	<b>Servizio</b>	Teatro comunale
<b>Identificativo</b>	CT-2	<b>Denominazione Servizio</b>	Palazzo Terragni
<b>Localizzazione</b>	p.zza Libertà		
<b>Stato di attuazione</b>	Attuato		
<b>Estratto database topografico</b>		<b>Stralcio ortofoto</b>	
			
<b>ST (computo Gis)</b>		790,52 mq	
<b>Presenza di parcheggi pert. di uso esclusivo</b>		No	
<b>Presenza di parcheggi nelle vicinanze</b>		Si	
<b>Presenza di spazi speciali</b>		No	
<b>Stato di conservazione dell'immobile</b>		Buono	
<b>Stato di conservazione della struttura</b>		Buono	
<b>Proprietà immobiliare</b>	Pubblico	<b>Gestione del servizio a cura di</b>	Pubblico
<b>Foto</b>			
			





<b>Categoria</b>	Cultura	<b>Servizio</b>	Museo
<b>Identificativo</b>	CT-3	<b>Denominazione Servizio</b>	Museo d'Arte contemporanea
<b>Localizzazione</b>	Viale Padania 6		
<b>Stato di attuazione</b>	Attuato		
<b>Estratto database topografico</b>		<b>Stralcio ortofoto</b>	
			
<b>ST (computo Gis)</b>	347,3 mq		
<b>Presenza di parcheggi pert. di uso esclusivo</b>	No		
<b>Presenza di parcheggi nelle vicinanze</b>	Si		
<b>Presenza di spazi speciali</b>	No		
<b>Stato di conservazione dell'immobile</b>	Ottimo		
<b>Stato di conservazione della struttura</b>	Ottimo		
<b>Proprietà immobiliare</b>	Pubblica	<b>Gestione del servizio a cura di</b>	Pubblico
<b>Foto</b>			
			

<b>Categoria</b>	Cultura	<b>Servizio</b>	Centro civico
<b>Identificativo</b>	CT-4	<b>Denominazione Servizio</b>	Centro civico Santa Margherita
<b>Localizzazione</b>	Via San Domenico Savio 33		
<b>Stato di attuazione</b>	Attuato		
<b>Estratto database topografico</b>		<b>Stralcio ortofoto</b>	
			
<b>ST (computo Gis)</b>		1.284,11 mq	
<b>Presenza di parcheggi pert. di uso esclusivo</b>		No	
<b>Presenza di parcheggi nelle vicinanze</b>		Si	
<b>Presenza di spazi speciali</b>		Si, farmacia comunale, ambulatori medici e Poste	
<b>Stato di conservazione dell'immobile</b>		Buono	
<b>Stato di conservazione della struttura</b>		Buono	
<b>Proprietà immobiliare</b>	Pubblica	<b>Gestione del servizio a cura di</b>	Pubblico/Privato
<b>Foto</b>			
			

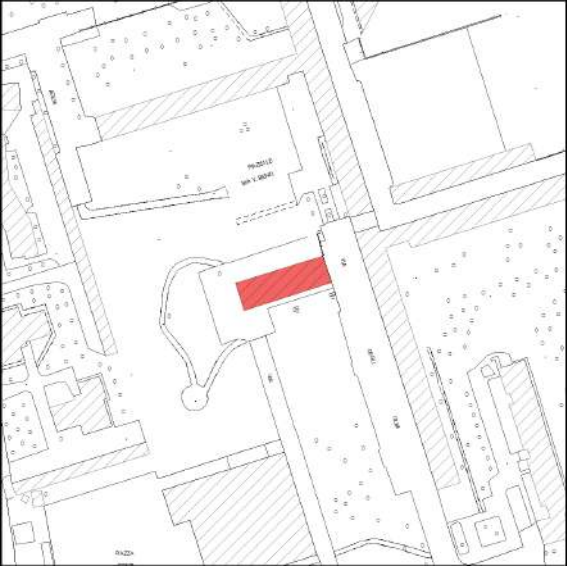


<b>Categoria</b>	Cultura	<b>Servizio</b>	Centro civico
<b>Identificativo</b>	CT-5	<b>Denominazione Servizio</b>	Centro civico Bareggia
<b>Localizzazione</b>	p.zza Zaccaria 13		
<b>Stato di attuazione</b>	Attuato		
<b>Estratto database topografico</b>		<b>Stralcio ortofoto</b>	
			
<b>ST (computo Gis)</b>		186,41 mq	
<b>Presenza di parcheggi pert. di uso esclusivo</b>		No	
<b>Presenza di parcheggi nelle vicinanze</b>		Si	
<b>Presenza di spazi speciali</b>		Si, alloggio di servizio, ambulatorio medico e centro prelievi	
<b>Stato di conservazione dell'immobile</b>		Buono	
<b>Stato di conservazione della struttura</b>		Buono	
<b>Proprietà immobiliare</b>	Pubblica	<b>Gestione del servizio a cura di</b>	Pubblico
<b>Foto</b>			
			

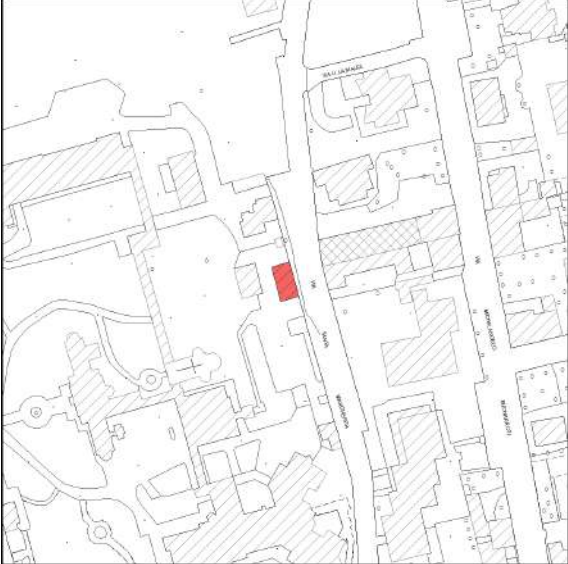





<b>Categoria</b>	Cultura	<b>Servizio</b>	Sede Associazione
<b>Identificativo</b>	CT-6	<b>Denominazione Servizio</b>	Sede ass. naz. Combattenti e reduci, sede ass. naz. Mutilati e invalidi di guerra, sede ass. naz. Marinai d'Italia
<b>Localizzazione</b>	Via Fiume 1		
<b>Stato di attuazione</b>	Attuato		
<b>Estratto database topografico</b>		<b>Stralcio ortofoto</b>	
			
<b>ST (computo Gis)</b>	504,47 mq		
<b>Presenza di parcheggi pert. di uso esclusivo</b>	No		
<b>Presenza di parcheggi nelle vicinanze</b>	Si		
<b>Presenza di spazi speciali</b>	No		
<b>Stato di conservazione dell'immobile</b>	Discreto		
<b>Stato di conservazione della struttura</b>	Discreto		
<b>Proprietà immobiliare</b>	Pubblica	<b>Gestione del servizio a cura di</b>	Privata
<b>Foto</b>			
			

<b>Categoria</b>	Cultura	<b>Servizio</b>	Culturale
<b>Identificativo</b>	CT-7	<b>Denominazione Servizio</b>	Villa Reati
<b>Localizzazione</b>	Via Fiume 3		
<b>Stato di attuazione</b>	Attuato		
<b>Estratto database topografico</b>		<b>Stralcio ortofoto</b>	
			
<b>ST (computo Gis)</b>	816,54 mq		
<b>Presenza di parcheggi pert. di uso esclusivo</b>	No		
<b>Presenza di parcheggi nelle vicinanze</b>	Si		
<b>Presenza di spazi speciali</b>	No		
<b>Stato di conservazione dell'immobile</b>	Buono (presenza di vincolo specifico)		
<b>Stato di conservazione della struttura</b>	Buono		
<b>Proprietà immobiliare</b>	Pubblica	<b>Gestione del servizio a cura di</b>	Pubblica
<b>Foto</b>			
			

<b>Categoria</b>	Cultura	<b>Servizio</b>	Sede Associazione
<b>Identificativo</b>	CT-8	<b>Denominazione Servizio</b>	Sede Associazione Nazionale Caccia
<b>Localizzazione</b>	Via Bottego 78		
<b>Stato di attuazione</b>	Attuato		
<b>Estratto database topografico</b>		<b>Stralcio ortofoto</b>	
			
<b>ST (computo Gis)</b>	709,98 mq		
<b>Presenza di parcheggi pert. di uso esclusivo</b>	No		
<b>Presenza di parcheggi nelle vicinanze</b>	Si		
<b>Presenza di spazi speciali</b>	No		
<b>Stato di conservazione dell'immobile</b>	Buono		
<b>Stato di conservazione della struttura</b>	Buono		
<b>Proprietà immobiliare</b>	Pubblica	<b>Gestione del servizio a cura di</b>	Privata
<b>Foto</b>			
			

<b>Categoria</b>	Cultura	<b>Servizio</b>	Centro Civico
<b>Identificativo</b>	CT-9	<b>Denominazione Servizio</b>	Centro Civico "Cubotto"
<b>Localizzazione</b>	Via Conti 1		
<b>Stato di attuazione</b>	Attuato		
<b>Estratto database topografico</b>		<b>Stralcio ortofoto</b>	
			
<b>ST (computo Gis)</b>	412,96 mq		
<b>Presenza di parcheggi pert. di uso esclusivo</b>	No		
<b>Presenza di parcheggi nelle vicinanze</b>	Si		
<b>Presenza di spazi speciali</b>	No		
<b>Stato di conservazione dell'immobile</b>	Sufficiente		
<b>Stato di conservazione della struttura</b>	Sufficiente		
<b>Proprietà immobiliare</b>	Pubblica	<b>Gestione del servizio a cura di</b>	Pubblico
<b>Foto</b>			
			

<b>Categoria</b>	Cultura	<b>Servizio</b>	Sede Alpini
<b>Identificativo</b>	CT-12	<b>Denominazione Servizio</b>	Sede Associazione Nazionale Alpini
<b>Localizzazione</b>	Via Santa Margherita		
<b>Stato di attuazione</b>	Attuato		
<b>Estratto database topografico</b>		<b>Stralcio ortofoto</b>	
			
<b>ST (computo Gis)</b>		105,27 mq	
<b>Presenza di parcheggi pert. di uso esclusivo</b>		No	
<b>Presenza di parcheggi nelle vicinanze</b>		Si	
<b>Presenza di spazi speciali</b>		No	
<b>Stato di conservazione dell'immobile</b>		Buono	
<b>Stato di conservazione della struttura</b>		Buono	
<b>Proprietà immobiliare</b>	Pubblica	<b>Gestione del servizio a cura di</b>	Privata
<b>Foto</b>			
			

<b>Categoria</b>	Cultura	<b>Servizio</b>	Cinema Multisala
<b>Identificativo</b>	CT-13	<b>Denominazione Servizio</b>	UCI cinemas Lissone
<b>Localizzazione</b>	Via Madre Teresa		
<b>Stato di attuazione</b>	Attuato		
<b>Estratto database topografico</b>		<b>Stralcio ortofoto</b>	
			
<b>ST (computo Gis)</b>	6111,26 mq		
<b>Presenza di parcheggi pert. di uso esclusivo</b>	Si		
<b>Presenza di parcheggi nelle vicinanze</b>	Si		
<b>Presenza di spazi speciali</b>	SI		
<b>Stato di conservazione dell'immobile</b>	Buono		
<b>Stato di conservazione della struttura</b>	Buono		
<b>Proprietà immobiliare</b>	Privata	<b>Gestione del servizio a cura di</b>	Privata
<b>Foto</b>			
			

<b>Categoria</b>	Cultura	<b>Servizio</b>	Cinema/Teatro
<b>Identificativo</b>	CT-14	<b>Denominazione Servizio</b>	Ex cinema Excelsior
<b>Localizzazione</b>	Via don Carlo Colnaghi		
<b>Stato di attuazione</b>	Da attuare		
<b>Estratto database topografico</b>	<b>Stralcio ortofoto</b>		
			
<b>ST (computo Gis)</b>	2580,67 mq		
<b>Presenza di parcheggi pert. di uso esclusivo</b>	No		
<b>Presenza di parcheggi nelle vicinanze</b>	Si		
<b>Presenza di spazi speciali</b>	No		
<b>Stato di conservazione dell'immobile</b>	Scarso		
<b>Stato di conservazione della struttura</b>	Scarso		
<b>Proprietà immobiliare</b>	Privata	<b>Gestione del servizio a cura di</b>	Privata
<b>Foto</b>			

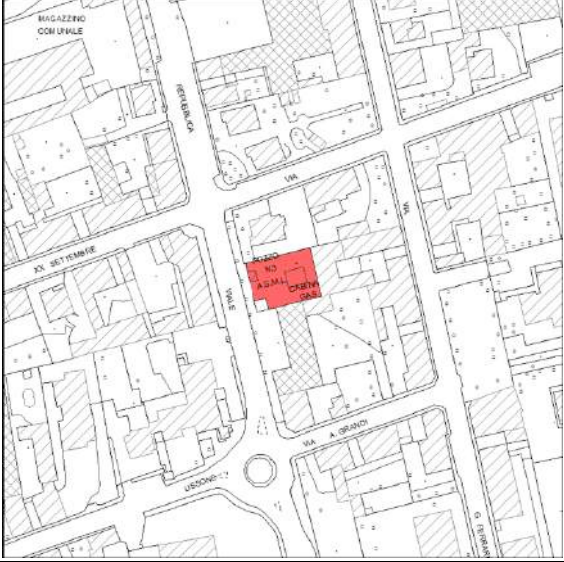
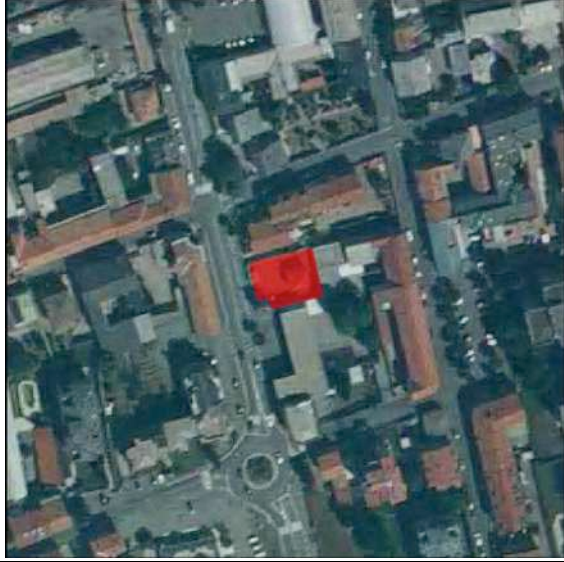










## Parte 5

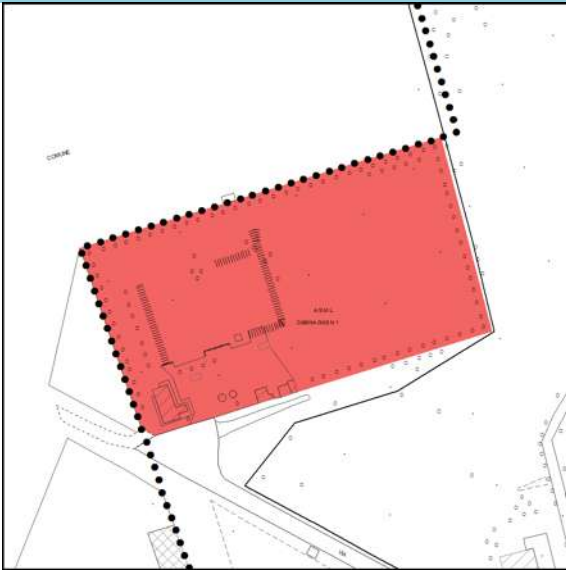



### Impianti tecnologici





<b>Categoria</b>	Impianti tecnologici	<b>Servizio</b>	Pozzo acqua
<b>Identificativo</b>	IT-1	<b>Denominazione Servizio</b>	Pozzo n. 34/35 (ex n. 2)
<b>Localizzazione</b>	Via San Giorgio		
<b>Stato di attuazione</b>	Attuato		
<b>Estratto database topografico</b>		<b>Stralcio ortofoto</b>	
			
<b>ST (computo Gis)</b>	486,7 mq		
<b>Presenza di parcheggi pert. di uso esclusivo</b>	Si		
<b>Presenza di parcheggi nelle vicinanze</b>	No		
<b>Presenza di spazi speciali</b>	No		
<b>Stato di conservazione dell'immobile</b>	Buono		
<b>Stato di conservazione della struttura</b>	Buono		
<b>Proprietà immobiliare</b>	ASML	<b>Gestione del servizio a cura di</b>	ASML
<b>Foto</b>			
			

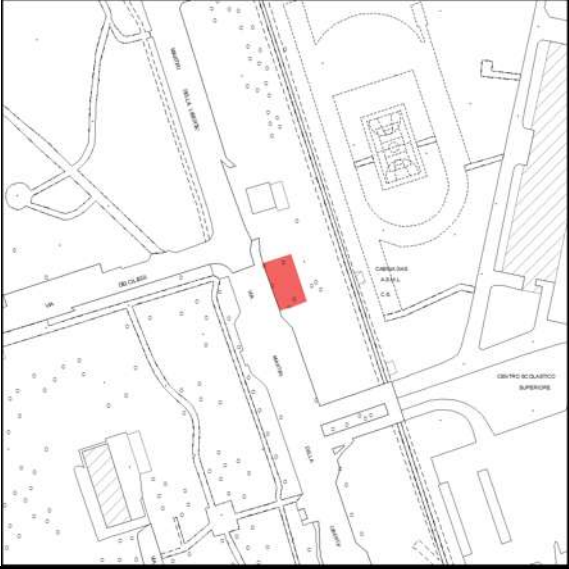



<b>Categoria</b>	Impianti tecnologici	<b>Servizio</b>	Pozzo acqua e cabina gas
<b>Identificativo</b>	IT-2	<b>Denominazione Servizio</b>	Pozzo n. 37/38 (ex n. 3) e cabina gas n. 7
<b>Localizzazione</b>	Viale Repubblica		
<b>Stato di attuazione</b>	Attuato		
<b>Estratto rammetricotogrammetrico</b>		<b>Stralcio ortofoto</b>	
			
<b>ST (computo Gis)</b>	499,89 mq		
<b>Presenza di parcheggi pert. di uso esclusivo</b>	Si		
<b>Presenza di parcheggi nelle vicinanze</b>	Si		
<b>Presenza di spazi speciali</b>	No		
<b>Stato di conservazione dell'immobile</b>	Buono		
<b>Stato di conservazione della struttura</b>	Buono		
<b>Proprietà immobiliare</b>	ASML	<b>Gestione del servizio a cura di</b>	ASML
<b>Foto</b>			
			

<b>Categoria</b>	Impianti tecnologici	<b>Servizio</b>	Pozzo acqua e cabina gas
<b>Identificativo</b>	IT-3	<b>Denominazione Servizio</b>	Pozzo n. 4 e cabina gas n. 15
<b>Localizzazione</b>	Viale Martiri della Libertà		
<b>Stato di attuazione</b>	Attuato		
<b>Estratto database topografico</b>		<b>Stralcio ortofoto</b>	
			
<b>ST (computo Gis)</b>	518,5 mq		
<b>Presenza di parcheggi pert. di uso esclusivo</b>	Si		
<b>Presenza di parcheggi nelle vicinanze</b>	Si		
<b>Presenza di spazi speciali</b>	No		
<b>Stato di conservazione dell'immobile</b>	Buono		
<b>Stato di conservazione della struttura</b>	Buono		
<b>Proprietà immobiliare</b>	ASML	<b>Gestione del servizio a cura di</b>	ASML
<b>Foto</b>			
			

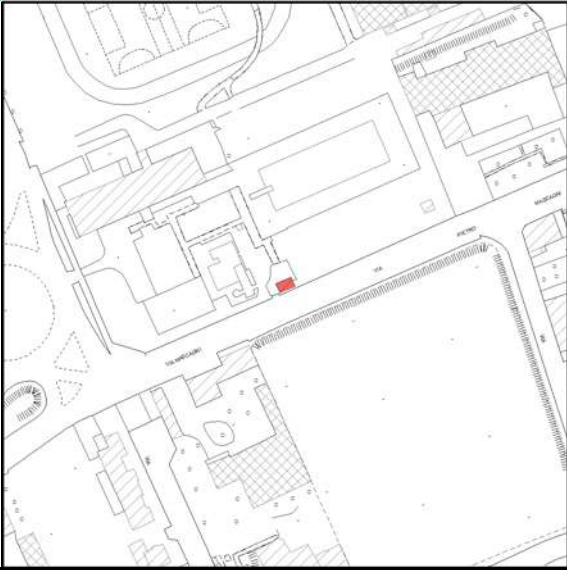



<b>Categoria</b>	Impianti tecnologici	<b>Servizio</b>	Pozzo acqua
<b>Identificativo</b>	IT-4	<b>Denominazione Servizio</b>	N. 5 via De Amicis
<b>Localizzazione</b>	Via De Amicis		
<b>Stato di attuazione</b>	Attuato		
<b>Estratto database topografico</b>		<b>Stralcio ortofoto</b>	
			
<b>ST (computo Gis)</b>	15,4 mq		
<b>Presenza di parcheggi pert. di uso esclusivo</b>	No		
<b>Presenza di parcheggi nelle vicinanze</b>	Si		
<b>Presenza di spazi speciali</b>	No		
<b>Stato di conservazione dell'immobile</b>	Buono		
<b>Stato di conservazione della struttura</b>	Buono		
<b>Proprietà immobiliare</b>	ASML	<b>Gestione del servizio a cura di</b>	ASML
<b>Foto</b>			
			

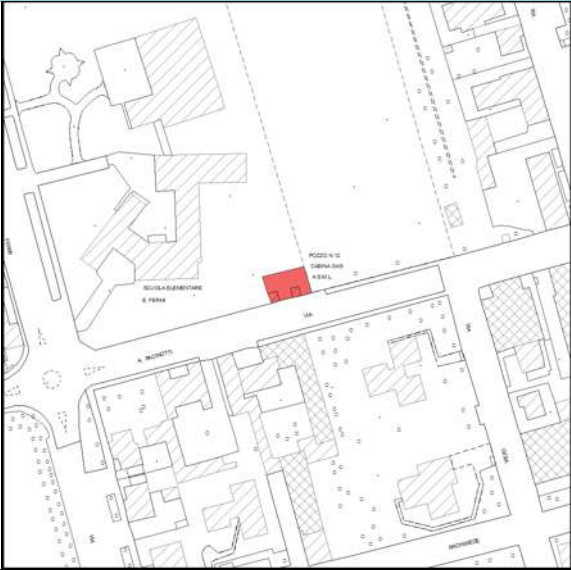



<b>Categoria</b>	Impianti tecnologici	<b>Servizio</b>	Pozzo acqua, cabina gas e impianti tecnologici
<b>Identificativo</b>	IT-5	<b>Denominazione Servizio</b>	Pozzo n. 6, cabina gas n. 1 e impianti tecnologici
<b>Localizzazione</b>	Via Battisti		
<b>Stato di attuazione</b>	Attuato		
<b>Estratto database topografico</b>		<b>Stralcio ortofoto</b>	
			
<b>ST (computo Gis)</b>	11.765,01 mq		
<b>Presenza di parcheggi pert. di uso esclusivo</b>	No		
<b>Presenza di parcheggi nelle vicinanze</b>	No		
<b>Presenza di spazi speciali</b>	No		
<b>Stato di conservazione dell'immobile</b>	Buono		
<b>Stato di conservazione della struttura</b>	Buono		
<b>Proprietà immobiliare</b>	RetiPiù SRL	<b>Gestione del servizio a cura di</b>	ASML
<b>Foto</b>			
			

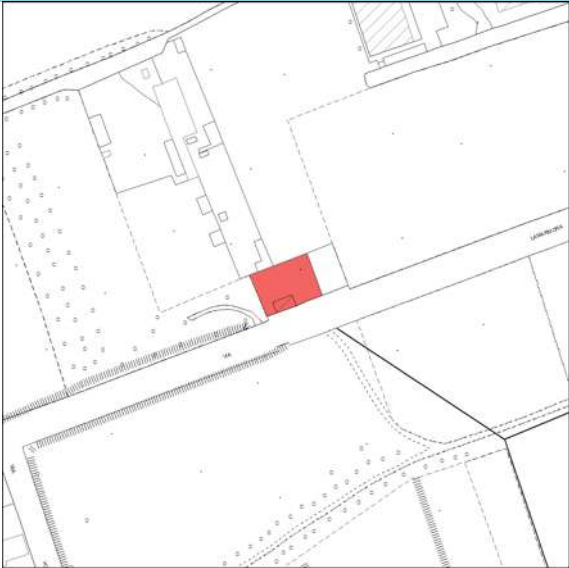



<b>Categoria</b>	Impianti tecnologici	<b>Servizio</b>	Pozzo acqua e impianto di depurazione
<b>Identificativo</b>	IT-6	<b>Denominazione Servizio</b>	Pozzo n. 7 e impianto di depurazione
<b>Localizzazione</b>	Via Sauro		
<b>Stato di attuazione</b>	Attuato		
<b>Estratto database topografico</b>		<b>Stralcio ortofoto</b>	
			
<b>ST (computo Gis)</b>		104,36 mq	
<b>Presenza di parcheggi pert. di uso esclusivo</b>		No	
<b>Presenza di parcheggi nelle vicinanze</b>		Si	
<b>Presenza di spazi speciali</b>		No	
<b>Stato di conservazione dell'immobile</b>		Buono	
<b>Stato di conservazione della struttura</b>		Buono	
<b>Proprietà immobiliare</b>	ASML	<b>Gestione del servizio a cura di</b>	ASML
<b>Foto</b>			
			

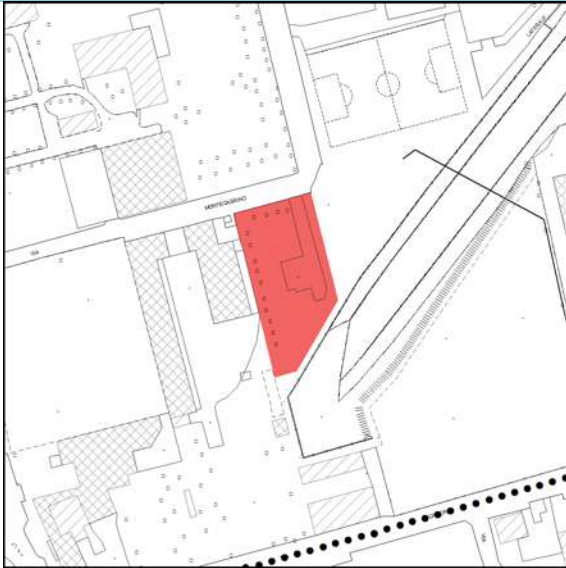



<b>Categoria</b>	Impianti	<b>Servizio</b>	Pozzo acqua
<b>Identificativo</b>	IT-7	<b>Denominazione Servizio</b>	Pozzo n. 8
<b>Localizzazione</b>	Viale Martiri della Libertà		
<b>Stato di attuazione</b>	Attuato		
<b>Estratto database topografico</b>		<b>Stralcio ortofoto</b>	
			
<b>ST (computo Gis)</b>	234,43 mq		
<b>Presenza di parcheggi pert. di uso esclusivo</b>	Si		
<b>Presenza di parcheggi nelle vicinanze</b>	Si		
<b>Presenza di spazi speciali</b>	No		
<b>Stato di conservazione dell'immobile</b>	Buono		
<b>Stato di conservazione della struttura</b>	Buono		
<b>Proprietà immobiliare</b>	ASML	<b>Gestione del servizio a cura di</b>	ASML
<b>Foto</b>			
			






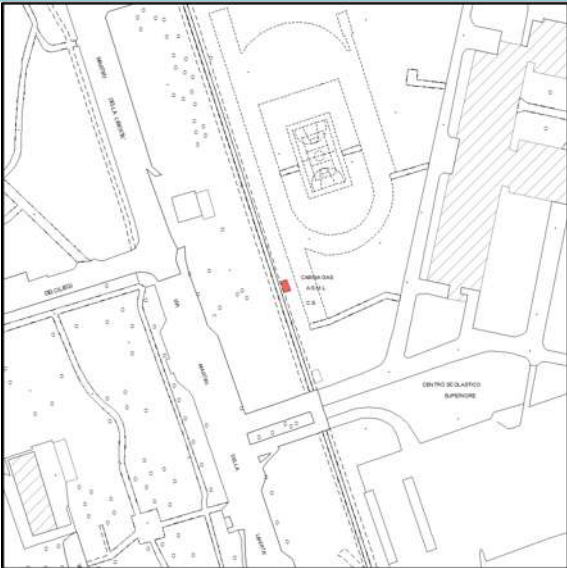



<b>Categoria</b>	Impianti	<b>Servizio</b>	Pozzo acqua
<b>Identificativo</b>	IT-8	<b>Denominazione Servizio</b>	Pozzo n. 9
<b>Localizzazione</b>	Via Cilea Mascagni		
<b>Stato di attuazione</b>	Attuato		
<b>Estratto database topografico</b>		<b>Stralcio ortofoto</b>	
			
<b>ST (computo Gis)</b>	25,94 mq		
<b>Presenza di parcheggi pert. di uso esclusivo</b>	Si		
<b>Presenza di parcheggi nelle vicinanze</b>	Si		
<b>Presenza di spazi speciali</b>	No		
<b>Stato di conservazione dell'immobile</b>	Buono		
<b>Stato di conservazione della struttura</b>	Buono		
<b>Proprietà immobiliare</b>	ASML	<b>Gestione del servizio a cura di</b>	ASML
<b>Foto</b>			
			

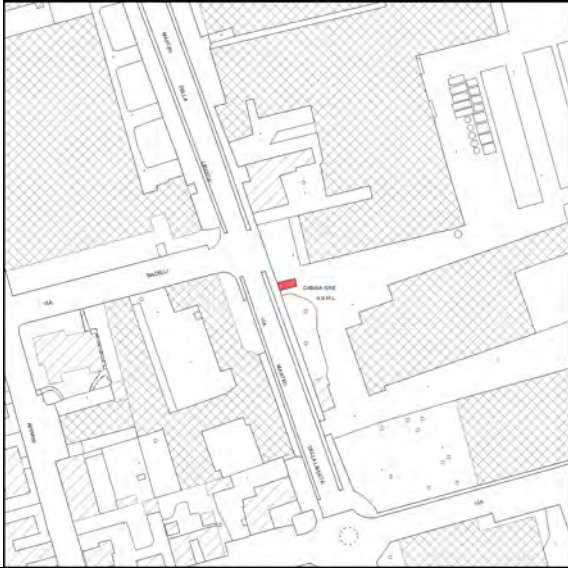



<b>Categoria</b>	Impianti tecnologici	<b>Servizio</b>	Pozzo acqua e cabina gas
<b>Identificativo</b>	IT-9	<b>Denominazione Servizio</b>	Pozzo n. 27 (ex n. 12) e cabina gas n. 10
<b>Localizzazione</b>	Via Pacinotti		
<b>Stato di attuazione</b>	Attuato		
<b>Estratto database topografico</b>		<b>Stralcio ortofoto</b>	
			
<b>ST (computo Gis)</b>	184,11 mq		
<b>Presenza di parcheggi pert. di uso esclusivo</b>	Si		
<b>Presenza di parcheggi nelle vicinanze</b>	Si		
<b>Presenza di spazi speciali</b>	No		
<b>Stato di conservazione dell'immobile</b>	Buono		
<b>Stato di conservazione della struttura</b>	Buono		
<b>Proprietà immobiliare</b>	ASML	<b>Gestione del servizio a cura di</b>	ASML
<b>Foto</b>			
			

<b>Categoria</b>	Impianti	<b>Servizio</b>	Pozzo acqua
<b>Identificativo</b>	IT-10	<b>Denominazione Servizio</b>	Pozzo n. 32/33 (ex n. 13)
<b>Localizzazione</b>	Via Lamarmora		
<b>Stato di attuazione</b>	Attuato		
<b>Estratto database topografico</b>		<b>Stralcio ortofoto</b>	
			
<b>ST (computo Gis)</b>	425,5 mq		
<b>Presenza di parcheggi pert. di uso esclusivo</b>	Si		
<b>Presenza di parcheggi nelle vicinanze</b>	Si		
<b>Presenza di spazi speciali</b>	No		
<b>Stato di conservazione dell'immobile</b>	Buono		
<b>Stato di conservazione della struttura</b>	Buono		
<b>Proprietà immobiliare</b>	ASML	<b>Gestione del servizio a cura di</b>	ASML
<b>Foto</b>			
			

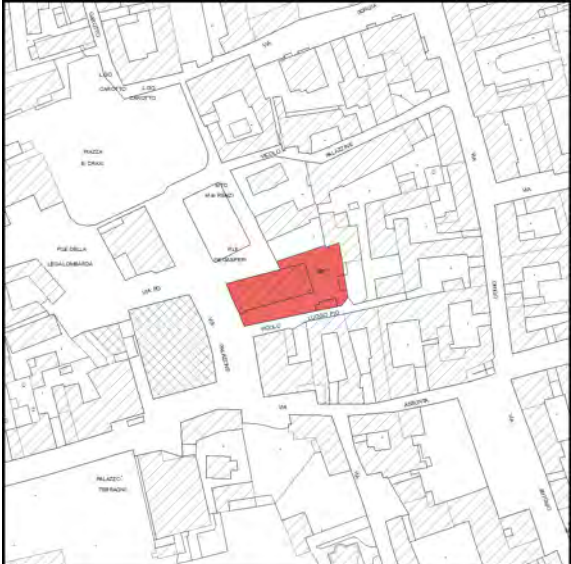

<b>Categoria</b>	Impianti	<b>Servizio</b>	Cabina gas
<b>Identificativo</b>	IT-11	<b>Denominazione Servizio</b>	Cabina gas n. 2
<b>Localizzazione</b>	Via Montecassino		
<b>Stato di attuazione</b>	Attuato		
<b>Estratto database topografico</b>		<b>Stralcio ortofoto</b>	
			
<b>ST (computo Gis)</b>	1.880,65 mq		
<b>Presenza di parcheggi pert. di uso esclusivo</b>	No		
<b>Presenza di parcheggi nelle vicinanze</b>	Si		
<b>Presenza di spazi speciali</b>	No		
<b>Stato di conservazione dell'immobile</b>	Buono		
<b>Stato di conservazione della struttura</b>	Buono		
<b>Proprietà immobiliare</b>	Privata con contratto di affitto	<b>Gestione del servizio a cura di</b>	Gelsia
<b>Foto</b>			
			

<b>Categoria</b>	Impianti	<b>Servizio</b>	Piattaforma ecologica
<b>Identificativo</b>	IT-13	<b>Denominazione Servizio</b>	Piattaforma ecologica Santa Margherita
<b>Localizzazione</b>	Viale delle industrie		
<b>Stato di attuazione</b>	Attuato		
<b>Estratto database topografico</b>		<b>Stralcio ortofoto</b>	
			
<b>ST (computo Gis)</b>		5.638,06 mq	
<b>Presenza di parcheggi pert. di uso esclusivo</b>		Si	
<b>Presenza di parcheggi nelle vicinanze</b>		Si	
<b>Presenza di spazi speciali</b>		No	
<b>Stato di conservazione dell'immobile</b>		Buono	
<b>Stato di conservazione della struttura</b>		Buono	
<b>Proprietà immobiliare</b>	Pubblica	<b>Gestione del servizio a cura di</b>	Privato
<b>Foto</b>			
			

<b>Categoria</b>	Impianti tecnologici	<b>Servizio</b>	Cabina Gas ASML
<b>Identificativo</b>	IT-14	<b>Denominazione Servizio</b>	Cabina gas n. 14
<b>Localizzazione</b>	Via Martiri della Libertà		
<b>Stato di attuazione</b>	Attuato		
<b>Estratto database topografico</b>		<b>Stralcio ortofoto</b>	
			
<b>ST (computo Gis)</b>	13,54 mq		
<b>Presenza di parcheggi pert. di uso esclusivo</b>	No		
<b>Presenza di parcheggi nelle vicinanze</b>	Si		
<b>Presenza di spazi speciali</b>	No		
<b>Stato di conservazione dell'immobile</b>	Sufficiente		
<b>Stato di conservazione della struttura</b>	Sufficiente		
<b>Proprietà immobiliare</b>	A.S.M.L.	<b>Gestione del servizio a cura di</b>	A.S.M.L.
<b>Foto</b>			
			

<b>Categoria</b>	Impianti	<b>Servizio</b>	Cabina Gas ASML
<b>Identificativo</b>	IT-15	<b>Denominazione Servizio</b>	Cabina Gas
<b>Localizzazione</b>	Via Martiri della Libertà		
<b>Stato di attuazione</b>	Attuato		
<b>Estratto database topografico</b>		<b>Stralcio ortofoto</b>	
			
<b>ST (computo Gis)</b>	23,51 mq		
<b>Presenza di parcheggi pert. di uso esclusivo</b>	No		
<b>Presenza di parcheggi nelle vicinanze</b>	Si		
<b>Presenza di spazi speciali</b>	No		
<b>Stato di conservazione dell'immobile</b>	Sufficiente		
<b>Stato di conservazione della struttura</b>	Sufficiente		
<b>Proprietà immobiliare</b>	A.S.M.L.	<b>Gestione del servizio a cura di</b>	A.S.M.L.
<b>Foto</b>			
			

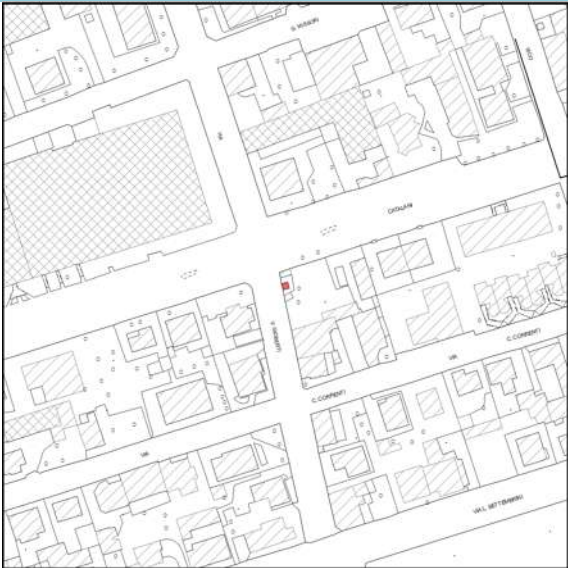


<b>Categoria</b>	Impianti tecnologici	<b>Servizio</b>	Centrale Telecom
<b>Identificativo</b>	IT-17	<b>Denominazione Servizio</b>	Centrale Telecom
<b>Localizzazione</b>	Via Palazzine 12		
<b>Stato di attuazione</b>	Attuato		





<b>Estratto database topografico</b>	<b>Stralcio ortofoto</b>
	





<b>ST (computo Gis)</b>	955,93 mq		
<b>Presenza di parcheggi pert. di uso esclusivo</b>	Si		
<b>Presenza di parcheggi nelle vicinanze</b>	Si		
<b>Presenza di spazi speciali</b>	No		
<b>Stato di conservazione dell'immobile</b>	Buono		
<b>Stato di conservazione della struttura</b>	Buono		
<b>Proprietà immobiliare</b>	Pubblica	<b>Gestione del servizio a cura di</b>	Pubblica





<b>Foto</b>	
	

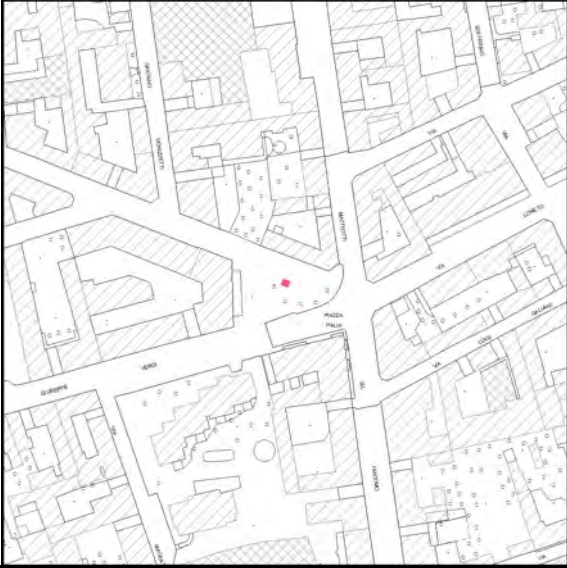









<b>Categoria</b>	Impianti	<b>Servizio</b>	Cabina Gas ASML
<b>Identificativo</b>	IT-18	<b>Denominazione Servizio</b>	Cabina gas n.5
<b>Localizzazione</b>	Via Gioberti		
<b>Stato di attuazione</b>	Attuato		
<b>Estratto database topografico</b>		<b>Stralcio ortofoto</b>	
			
<b>ST (computo Gis)</b>	6,41 mq		
<b>Presenza di parcheggi pert. di uso esclusivo</b>	Si		
<b>Presenza di parcheggi nelle vicinanze</b>	Si		
<b>Presenza di spazi speciali</b>	No		
<b>Stato di conservazione dell'immobile</b>	Sufficiente		
<b>Stato di conservazione della struttura</b>	Sufficiente		
<b>Proprietà immobiliare</b>	Pubblica	<b>Gestione del servizio a cura di</b>	A.S.M.L.
<b>Foto</b>			
			





<b>Categoria</b>	Impianti tecnologici	<b>Servizio</b>	Pozzo acqua
<b>Identificativo</b>	IT-20	<b>Denominazione Servizio</b>	Pozzo n. 10
<b>Localizzazione</b>	Via Chiesa		
<b>Stato di attuazione</b>	Attuato		
<b>Estratto database topografico</b>		<b>Stralcio ortofoto</b>	
			
<b>ST (computo Gis)</b>	559 mq		
<b>Presenza di parcheggi pert. di uso esclusivo</b>	No		
<b>Presenza di parcheggi nelle vicinanze</b>	Si		
<b>Presenza di spazi speciali</b>	No		
<b>Stato di conservazione dell'immobile</b>	Buono		
<b>Stato di conservazione della struttura</b>	Buono		
<b>Proprietà immobiliare</b>	Privata	<b>Gestione del servizio a cura di</b>	ASML
<b>Foto</b>			
			





<b>Categoria</b>	Impianti tecnologici	<b>Servizio</b>	Pozzo acqua e cabina gas
<b>Identificativo</b>	IT-21	<b>Denominazione Servizio</b>	Pozzo n. 11 e cabina gas n. 8
<b>Localizzazione</b>	Via Lombardia		
<b>Stato di attuazione</b>	Attuato		
<b>Estratto database topografico</b>		<b>Stralcio ortofoto</b>	
			
<b>ST (computo Gis)</b>	403,84 mq		
<b>Presenza di parcheggi pert. di uso esclusivo</b>	No		
<b>Presenza di parcheggi nelle vicinanze</b>	Si		
<b>Presenza di spazi speciali</b>	No		
<b>Stato di conservazione dell'immobile</b>	Buono		
<b>Stato di conservazione della struttura</b>	Buono		
<b>Proprietà immobiliare</b>	ASML	<b>Gestione del servizio a cura di</b>	ASML
<b>Foto</b>			
			

<b>Categoria</b>	Impianti tecnologici	<b>Servizio</b>	cabina gas
<b>Identificativo</b>	IT-22	<b>Denominazione Servizio</b>	cabina gas n. 1
<b>Localizzazione</b>	Via Bacelli		
<b>Stato di attuazione</b>	Attuato		
<b>Estratto database topografico</b>		<b>Stralcio ortofoto</b>	
			
<b>ST (computo Gis)</b>	10,78 mq		
<b>Presenza di parcheggi pert. di uso esclusivo</b>	No		
<b>Presenza di parcheggi nelle vicinanze</b>	Si		
<b>Presenza di spazi speciali</b>	No		
<b>Stato di conservazione dell'immobile</b>	Buono		
<b>Stato di conservazione della struttura</b>	Buono		
<b>Proprietà immobiliare</b>	ASML	<b>Gestione del servizio a cura di</b>	ASML
<b>Foto</b>			
			





<b>Categoria</b>	Impianti tecnologici	<b>Servizio</b>	cabina gas
<b>Identificativo</b>	IT-23	<b>Denominazione Servizio</b>	cabina gas n. 2 -interrata-
<b>Localizzazione</b>	Piazza Italia		
<b>Stato di attuazione</b>	Attuato		
<b>Estratto database topografico</b>		<b>Stralcio ortofoto</b>	
			
<b>ST (computo Gis)</b>	8,75 mq		
<b>Presenza di parcheggi pert. di uso esclusivo</b>	No		
<b>Presenza di parcheggi nelle vicinanze</b>	Si		
<b>Presenza di spazi speciali</b>	No		
<b>Stato di conservazione dell'immobile</b>	/		
<b>Stato di conservazione della struttura</b>	Buono		
<b>Proprietà immobiliare</b>	ASML	<b>Gestione del servizio a cura di</b>	ASML
<b>Foto</b>			
			

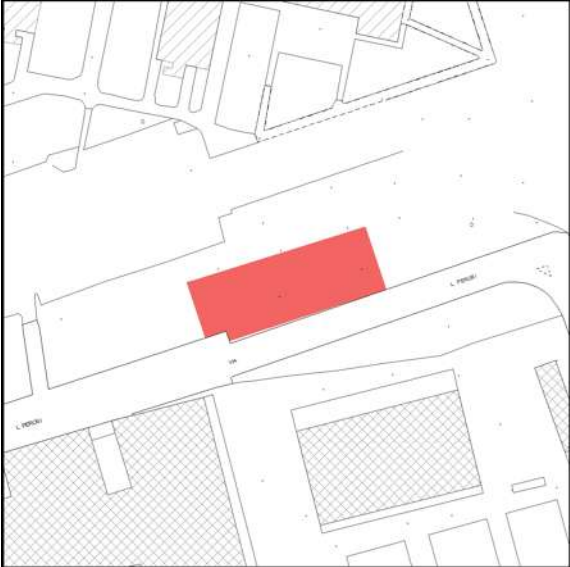



<b>Categoria</b>	Impianti tecnologici	<b>Servizio</b>	cabina gas
<b>Identificativo</b>	IT-24	<b>Denominazione Servizio</b>	cabina gas n. 3 -interrata-
<b>Localizzazione</b>	Piazza IV Novembre		
<b>Stato di attuazione</b>	Attuato		
<b>Estratto database topografico</b>		<b>Stralcio ortofoto</b>	
			
<b>ST (computo Gis)</b>	6,88 mq		
<b>Presenza di parcheggi pert. di uso esclusivo</b>	No		
<b>Presenza di parcheggi nelle vicinanze</b>	Si		
<b>Presenza di spazi speciali</b>	No		
<b>Stato di conservazione dell'immobile</b>	/		
<b>Stato di conservazione della struttura</b>	Buono		
<b>Proprietà immobiliare</b>	ASML	<b>Gestione del servizio a cura di</b>	ASML
<b>Foto</b>			
			

<b>Categoria</b>	Impianti tecnologici	<b>Servizio</b>	cabina gas
<b>Identificativo</b>	IT-25	<b>Denominazione Servizio</b>	cabina gas n. 4 -interrata-
<b>Localizzazione</b>	Via Carducci		
<b>Stato di attuazione</b>	Attuato		
<b>Estratto database topografico</b>		<b>Stralcio ortofoto</b>	
			
<b>ST (computo Gis)</b>			8 mq
<b>Presenza di parcheggi pert. di uso esclusivo</b>			No
<b>Presenza di parcheggi nelle vicinanze</b>			Si
<b>Presenza di spazi speciali</b>			No
<b>Stato di conservazione dell'immobile</b>			/
<b>Stato di conservazione della struttura</b>			Buono
<b>Proprietà immobiliare</b>	ASML	<b>Gestione del servizio a cura di</b>	ASML
<b>Foto</b>			
			

<b>Categoria</b>	Impianti tecnologici	<b>Servizio</b>	cabina gas
<b>Identificativo</b>	IT-26	<b>Denominazione Servizio</b>	cabina gas n. 11 -interrata-
<b>Localizzazione</b>	Via Tarra		
<b>Stato di attuazione</b>	Attuato		
<b>Estratto database topografico</b>		<b>Stralcio ortofoto</b>	
			
<b>ST (computo Gis)</b>	8 mq		
<b>Presenza di parcheggi pert. di uso esclusivo</b>	No		
<b>Presenza di parcheggi nelle vicinanze</b>	Si		
<b>Presenza di spazi speciali</b>	No		
<b>Stato di conservazione dell'immobile</b>	/		
<b>Stato di conservazione della struttura</b>	Buono		
<b>Proprietà immobiliare</b>	ASML	<b>Gestione del servizio a cura di</b>	ASML
<b>Foto</b>			
			



<b>Categoria</b>	Impianti tecnologici	<b>Servizio</b>	cabina gas
<b>Identificativo</b>	IT-27	<b>Denominazione Servizio</b>	cabina gas n. 12 -interrata-
<b>Localizzazione</b>	Via Tasso		
<b>Stato di attuazione</b>	Attuato		
<b>Estratto database topografico</b>		<b>Stralcio ortofoto</b>	
			
<b>ST (computo Gis)</b>	9 mq		
<b>Presenza di parcheggi pert. di uso esclusivo</b>	No		
<b>Presenza di parcheggi nelle vicinanze</b>	Si		
<b>Presenza di spazi speciali</b>	No		
<b>Stato di conservazione dell'immobile</b>	/		
<b>Stato di conservazione della struttura</b>	Buono		
<b>Proprietà immobiliare</b>	ASML	<b>Gestione del servizio a cura di</b>	ASML
<b>Foto</b>			
			

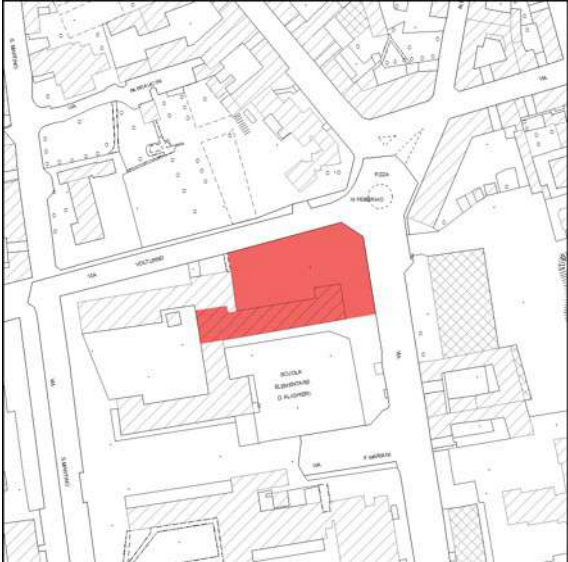



<b>Categoria</b>	Impianti tecnologici	<b>Servizio</b>	Impianto di cogenerazione
<b>Identificativo</b>	IT-28	<b>Denominazione Servizio</b>	Impianto di cogenerazione
<b>Localizzazione</b>	Via Lorenzo Perosi		
<b>Stato di attuazione</b>	Attuato		
<b>Estratto database topografico</b>		<b>Stralcio ortofoto</b>	
			
<b>ST (computo Gis)</b>	1.961,44 mq		
<b>Presenza di parcheggi pert. di uso esclusivo</b>	Si		
<b>Presenza di parcheggi nelle vicinanze</b>	Si		
<b>Presenza di spazi speciali</b>	No		
<b>Stato di conservazione dell'immobile</b>	Buono		
<b>Stato di conservazione della struttura</b>	Buono		
<b>Proprietà immobiliare</b>	Pubblica	<b>Gestione del servizio a cura di</b>	Pubblica
<b>Foto</b>			
			

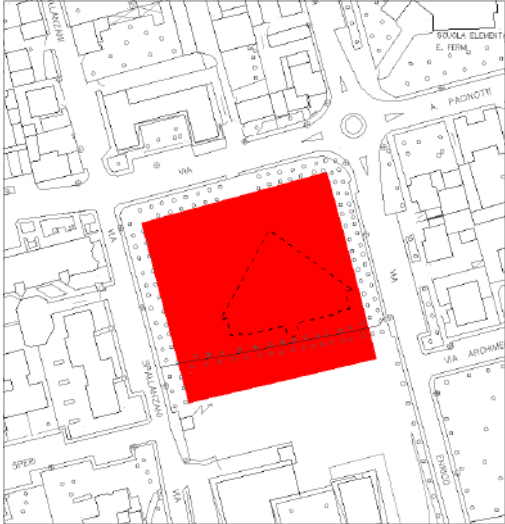



Parte 6

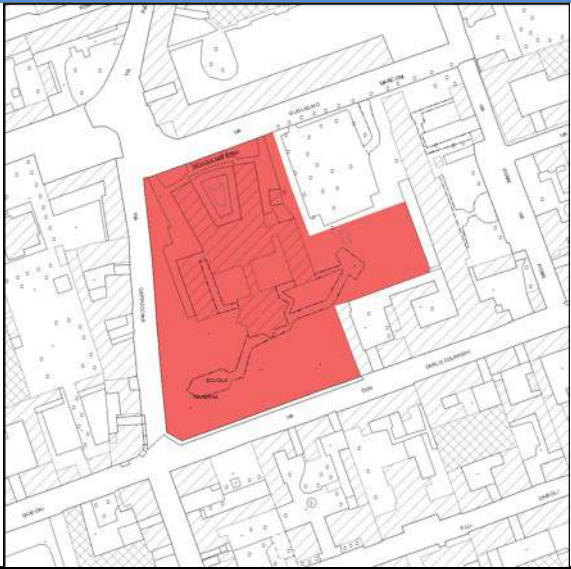



Istruzione



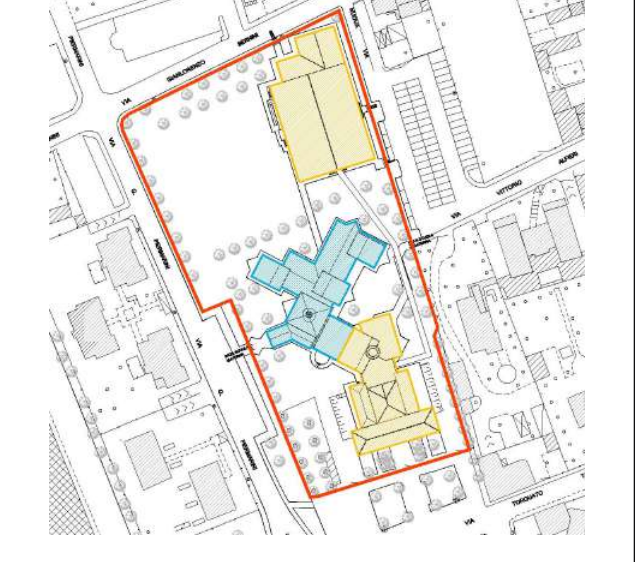



<b>Categoria</b>	Istruzione	<b>Servizio</b>	Scuola dell'infanzia
<b>Identificativo</b>	IS-1	<b>Denominazione Servizio</b>	Scuola statale dell'infanzia Tiglio
<b>Localizzazione</b>	Via del Tiglio 12		
<b>Stato di attuazione</b>	Attuato		
<b>Estratto aerofotogrammetrico</b>		<b>Stralcio ortofoto</b>	
			
<b>Slp</b>	813 mq	<b>Classi</b>	4
<b>Posti disponibili</b>	/	<b>Capienza ulteriore</b>	/
<b>Mq/alunno</b>	8,3 mq	<b>Area minima</b>	2.450 mq
<b>Stato di conservazione dell'immobile</b>	Buono	<b>Stato di conservazione della struttura</b>	Buono
<b>Presenza di parcheggi pert. di uso esclusivo</b>	No	<b>Presenza di parcheggi nelle vicinanze</b>	Si
<b>Presenza di spazi speciali</b>	<b>Attrezzature sportive/palestra</b>	No	
	<b>Refettorio/mensa</b>	Si	
	<b>Aule per attività integrative/laboratori</b>	Si	
	<b>Spazi ricreativi</b>	Si	
	<b>Presenza di alloggio di abitazione</b>	No	
	<b>Spazi aperti pertinenziali</b>	Si	
<b>Proprietà immobiliare</b>	Publico	<b>Gestione del servizio a cura di</b>	Publico
<b>Foto</b>		<b>Foto</b>	
			


<b>Categoria</b>	Istruzione	<b>Servizio</b>	Scuola dell'Infanzia		
<b>Identificativo</b>	IS-2	<b>Denominazione Servizio</b>	Scuola dell'Infanzia "Volturno"		
<b>Localizzazione</b>	Via Mariani – Via Volturno				
<b>Stato di attuazione</b>	Attuato				
<b>Estratto aerofotogrammetrico</b>			<b>Stralcio ortofoto</b>		
					
<b>Slp</b>	1390 mq	<b>Classi</b>	5	<b>Iscritti</b>	121
<b>Posti disponibili</b>		<b>Capienza ulteriore</b>		<b>ST (computo GIS)</b>	2.154,41 mq
<b>Mq/alunno</b>	11,49 mq	<b>Area minima</b>	3.025,00 mq	<b>Δ</b>	-870,59 mq
<b>Stato di conservazione dell'immobile</b>	Sufficiente		<b>Stato di conservazione della struttura</b>	Sufficiente	
<b>Presenza di parcheggi pert. di uso esclusivo</b>	No		<b>Presenza di parcheggi nelle vicinanze</b>	Si	
<b>Presenza di spazi speciali</b>	<b>Attrezzature sportive/palestra</b>		No		
	<b>Refettorio/mensa</b>		Si		
	<b>Aule per attività integrative/laboratori</b>		Si		
	<b>Spazi ricreativi</b>		Si		
	<b>Presenza di alloggio di abitazione</b>		No		
<b>Spazi aperti pertinenziali</b>		Si			
<b>Proprietà immobiliare</b>	Pubblico		<b>Gestione del servizio a cura di</b>	Pubblico	
<b>Foto</b>			<b>Foto</b>		
					




<b>Categoria</b>	Istruzione	<b>Servizio</b>	Scuola dell'Infanzia		
<b>Identificativo</b>	IS-3	<b>Denominazione Servizio</b>	Scuola dell'Infanzia "Penati"		
<b>Localizzazione</b>	Via Pacinotti				
<b>Stato di attuazione</b>	Attuato				
<b>Estratto aerofotogrammetrico</b>		<b>Stralcio ortofoto</b>			
					
<b>Slp</b>	1.307 mq	<b>Classi</b>	7	<b>Iscritti</b>	168
<b>Posti disponibili</b>		<b>Capienza ulteriore</b>		<b>ST (computo GIS)</b>	6.190 mq
<b>Mq/alunno</b>	7,78 mq	<b>Area minima</b>	4.200 mq	<b>Δ</b>	+1.990 mq
<b>Stato di conservazione dell'immobile</b>	Ottimo	<b>Stato di conservazione della struttura</b>	Ottimo		
<b>Presenza di parcheggi pert. di uso esclusivo</b>	No	<b>Presenza di parcheggi nelle vicinanze</b>	Si		
<b>Presenza di spazi speciali</b>	<b>Attrezzature sportive/palestra</b>		No		
	<b>Refettorio/mensa</b>		Si		
	<b>Aule per attività integrative/laboratori</b>		Si		
	<b>Spazi ricreativi</b>		Si		
	<b>Presenza di alloggio di abitazione</b>		No		
<b>Spazi aperti pertinenziali</b>		Si			
<b>Proprietà immobiliare</b>	Pubblico		<b>Gestione del servizio a cura di</b>	Pubblico	
<b>Foto</b>		<b>Foto</b>			
					

<b>Categoria</b>	Istruzione	<b>Servizio</b>	Scuola dell'Infanzia		
<b>Identificativo</b>	IS-4	<b>Denominazione Servizio</b>	Scuola dell'Infanzia statale "A. Cagnola"		
<b>Localizzazione</b>	Via Marconi 1				
<b>Stato di attuazione</b>	Attuato				
<b>Estratto aerofotogrammetrico</b>			<b>Stralcio ortofoto</b>		
					
<b>Slp</b>	3.749,5 mq	<b>Classi</b>	9	<b>Iscritti</b>	220
<b>Posti disponibili</b>	/	<b>Capienza ulteriore</b>	/	<b>ST (computo GIS)</b>	8.172,17 mq
<b>Mq/alunno</b>	17,04 mq	<b>Area minima</b>	5.500 mq	<b>Δ</b>	+2.672,17 mq
<b>Stato di conservazione dell'immobile</b>	Sufficiente		<b>Stato di conservazione della struttura</b>	Sufficiente	
<b>Presenza di parcheggi pert. di uso esclusivo</b>	No		<b>Presenza di parcheggi nelle vicinanze</b>	Si	
<b>Presenza di spazi speciali</b>	<b>Attrezzature sportive/palestra</b>			No	
	<b>Refettorio/mensa</b>			Si	
	<b>Aule per attività integrative/laboratori</b>			Si	
	<b>Spazi ricreativi</b>			Si	
	<b>Presenza di alloggio di abitazione</b>			Si	
	<b>Spazi aperti pertinenziali</b>			Si	
<b>Proprietà immobiliare</b>	Pubblico		<b>Gestione del servizio a cura di</b>	Pubblico	
<b>Foto</b>			<b>Foto</b>		
					

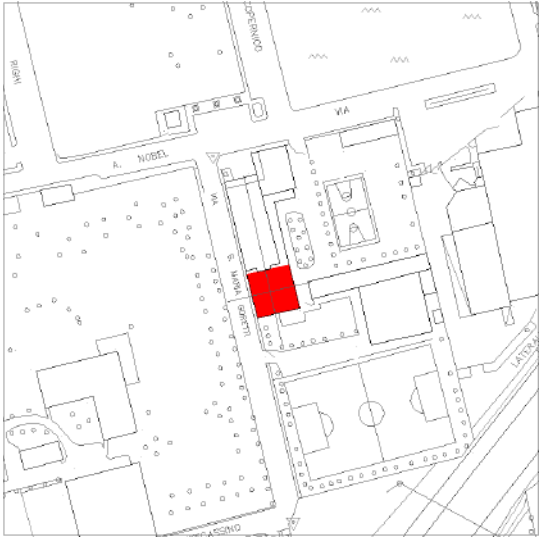





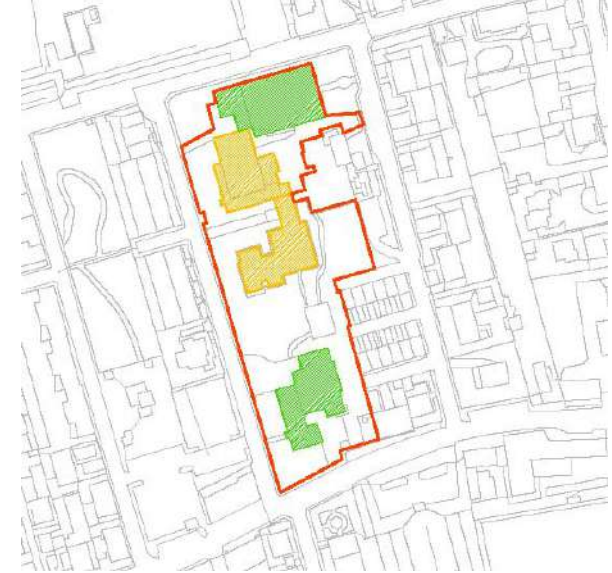



<b>Categoria</b>	Istruzione	<b>Servizio</b>	Scuola dell'Infanzia		
<b>Identificativo</b>	IS-5	<b>Denominazione Servizio</b>	Scuola dell'Infanzia "Volturno" succursale		
<b>Localizzazione</b>	Via Piermarini (adiacente alla scuola primaria Tasso)				
<b>Stato di attuazione</b>	Attuato				
<b>Estratto aerofotogrammetrico</b>		<b>Stralcio google map</b>			
					
<b>Slp</b>	1.107 mq	<b>Classi</b>	4	<b>Iscritti</b>	101
<b>Posti disponibili</b>	/	<b>Capienza ulteriore</b>	/	<b>ST (computo GIS)</b>	50% di 12800mq = 6400 mq
<b>Mq/alunno</b>	10,96 mq	<b>Area minima</b>	2.525 mq	<b>Δ</b>	+3.875 mq
<b>Stato di conservazione dell'immobile</b>	Ottimo	<b>Stato di conservazione della struttura</b>	Ottimo		
<b>Presenza di parcheggi pert. di uso esclusivo</b>	No	<b>Presenza di parcheggi nelle vicinanze</b>	Si		
<b>Presenza di spazi speciali</b>	<b>Attrezzature sportive/palestra</b>		No		
	<b>Refettorio/mensa</b>		Si		
	<b>Aule per attività integrative/laboratori</b>		Si		
	<b>Spazi ricreativi</b>		Si		
	<b>Presenza di alloggio di abitazione</b>		No		
<b>Spazi aperti pertinenziali</b>		Si			
<b>Proprietà immobiliare</b>	Pubblico	<b>Gestione del servizio a cura di</b>	Pubblico		
<b>Foto</b>		<b>Foto</b>			
					




<b>Categoria</b>	Istruzione	<b>Servizio</b>	Scuola dell'infanzia		
<b>Identificativo</b>	IS-6	<b>Denominazione Servizio</b>	Scuola dell'infanzia paritaria Mater Divina Provvidenza		
<b>Localizzazione</b>	Via de Amicis 17				
<b>Stato di attuazione</b>	Attuato				
<b>Estratto aerofotogrammetrico</b>			<b>Stralcio ortofoto</b>		
					
<b>Slp</b>	695,05 mq	<b>Classi</b>	5	<b>Iscritti</b>	136
<b>Posti disponibili</b>	/	<b>Capienza ulteriore</b>	/	<b>ST (computo GIS)</b>	2.299,16 mq
<b>Mq/alunno</b>	5,11 mq	<b>Area minima</b>	3.400 mq	<b>Δ</b>	-1.100,84 mq
<b>Stato di conservazione dell'immobile</b>	Buono		<b>Stato di conservazione della struttura</b>	Buono	
<b>Presenza di parcheggi pert. di uso esclusivo</b>	No		<b>Presenza di parcheggi nelle vicinanze</b>	Si	
<b>Presenza di spazi speciali</b>	<b>Attrezzature sportive/palestra</b>			Si	
	<b>Refettorio/mensa</b>			Si	
	<b>Aule per attività integrative/laboratori</b>			Si	
	<b>Spazi ricreativi</b>			Si	
	<b>Presenza di alloggio di abitazione</b>			No	
<b>Spazi aperti pertinenziali</b>			Si		
<b>Proprietà immobiliare</b>	Privata		<b>Gestione del servizio a cura di</b>	Privata	
<b>Foto</b>			<b>Foto</b>		
					

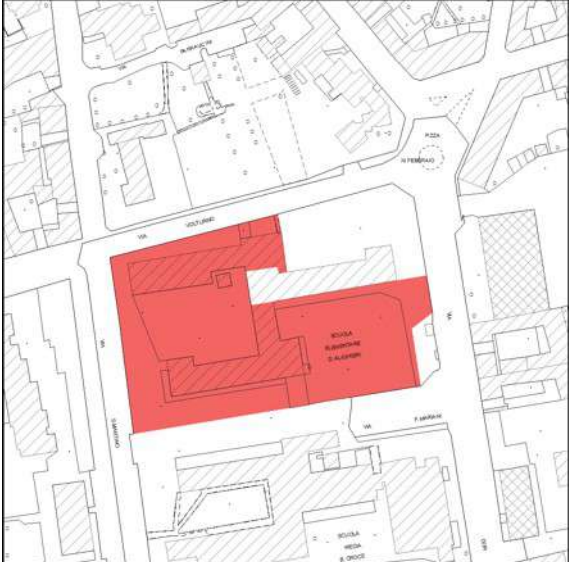
<b>Categoria</b>	Istruzione	<b>Servizio</b>	Scuola dell'infanzia
<b>Identificativo</b>	IS-7	<b>Denominazione Servizio</b>	Scuola dell'infanzia paritaria Maria Immacolata Bareggia
<b>Localizzazione</b>	Via dell'Asilo 6		
<b>Stato di attuazione</b>	Attuato		
<b>Estratto aerofotogrammetrico</b>		<b>Stralcio ortofoto</b>	
			
<b>Slp</b>	665 mq	<b>Classi</b>	5
<b>Posti disponibili</b>	/	<b>Capienza ulteriore</b>	/
<b>Mq/alunno</b>	5,12 mq	<b>Area minima</b>	3.250 mq
<b>Iscritti</b>	130	<b>ST (computo GIS)</b>	2.166,88 mq
<b>Δ</b>	-1.083,12 mq		
<b>Stato di conservazione dell'immobile</b>	Buono	<b>Stato di conservazione della struttura</b>	Buono
<b>Presenza di parcheggi pert. di uso esclusivo</b>	No	<b>Presenza di parcheggi nelle vicinanze</b>	Si
<b>Presenza di spazi speciali</b>	<b>Attrezzature sportive/palestra</b>	Si	
	<b>Refettorio/mensa</b>	Si	
	<b>Aule per attività integrative/laboratori</b>	Si	
	<b>Spazi ricreativi</b>	Si	
	<b>Presenza di alloggio di abitazione</b>	Si	
	<b>Spazi aperti pertinenziali</b>	Si	
<b>Proprietà immobiliare</b>	Privata	<b>Gestione del servizio a cura di</b>	Privata
<b>Foto</b>		<b>Foto</b>	
			

<b>Categoria</b>	Istruzione	<b>Servizio</b>	Scuola dell'infanzia		
<b>Identificativo</b>	IS-8	<b>Denominazione Servizio</b>	Scuola dell'infanzia paritaria Maria Bambina		
<b>Localizzazione</b>	Via Orelli 21				
<b>Stato di attuazione</b>	Attuato				
<b>Estratto aerofotogrammetrico</b>		<b>Stralcio ortofoto</b>			
					
<b>Slp</b>	1.434,55 mq	<b>Classi</b>	10	<b>Iscritti</b>	275
<b>Posti disponibili</b>	/	<b>Capienza ulteriore</b>	/	<b>ST (computo GIS)</b>	1.434,55 mq
<b>Mq/alunno</b>	5,22 mq	<b>Area minima</b>	6.875 mq	<b>Δ</b>	-5.440,45 mq
<b>Stato di conservazione dell'immobile</b>	Buono	<b>Stato di conservazione della struttura</b>	Buono		
<b>Presenza di parcheggi pert. di uso esclusivo</b>	No	<b>Presenza di parcheggi nelle vicinanze</b>	Si		
<b>Presenza di spazi speciali</b>	<b>Attrezzature sportive/palestra</b>		Si		
	<b>Refettorio/mensa</b>		Si		
	<b>Aule per attività integrative/laboratori</b>		Si		
	<b>Spazi ricreativi</b>		SI		
	<b>Presenza di alloggio di abitazione</b>		Si		
<b>Spazi aperti pertinenziali</b>		Si			
<b>Proprietà immobiliare</b>	Privata	<b>Gestione del servizio a cura di</b>	Privata		
<b>Foto</b>		<b>Foto</b>			
					

<b>Categoria</b>	Istruzione	<b>Servizio</b>	Scuola dell'infanzia
<b>Identificativo</b>	IS-9	<b>Denominazione Servizio</b>	Scuola dell'infanzia paritaria Cuore Immacolato di Maria
<b>Localizzazione</b>	Via Nobel 14		
<b>Stato di attuazione</b>	Attuato		
<b>Estratto aerofotogrammetrico</b>		<b>Stralcio ortofoto</b>	
			
<b>Slp</b>	273 mq	<b>Classi</b>	4
<b>Posti disponibili</b>	/	<b>Capienza ulteriore</b>	/
<b>Mq/alunno</b>	2,46 mq	<b>Area minima</b>	2.775 mq
<b>Iscritti</b>	111	<b>ST (computo GIS)</b>	272,6 mq
<b>Δ</b>	-2.502,40 mq		
<b>Stato di conservazione dell'immobile</b>	Buono	<b>Stato di conservazione della struttura</b>	Buono
<b>Presenza di parcheggi pert. di uso esclusivo</b>	No	<b>Presenza di parcheggi nelle vicinanze</b>	Si
<b>Presenza di spazi speciali</b>	<b>Attrezzature sportive/palestra</b>	No	
	<b>Refettorio/mensa</b>	Si	
	<b>Aule per attività integrative/laboratori</b>	Si	
	<b>Spazi ricreativi</b>	SI	
	<b>Presenza di alloggio di abitazione</b>	No	
	<b>Spazi aperti pertinenziali</b>	Si	
<b>Proprietà immobiliare</b>	Privata	<b>Gestione del servizio a cura di</b>	Privata
<b>Foto</b>		<b>Foto</b>	
			





<b>Categoria</b>	Istruzione	<b>Servizio</b>	Scuola primaria
	IS-10	<b>Denominazione Servizio</b>	Scuola primaria "E. De Amicis"
<b>Localizzazione</b>	Via Tarra 4, via De Amicis (adiacente a scuola sec.)		
<b>Stato di attuazione</b>	Attuato		
<b>Estratto aerofotogrammetrico</b>		<b>Stralcio ortofoto</b>	
			
<b>Slp</b>	2.725,57 mq	<b>Classi</b>	15
<b>Posti disponibili</b>	/	<b>Capienza ulteriore</b>	/
<b>Mq/alunno</b>	8,36 mq	<b>Area minima</b>	6.924,24 mq
<b>Iscritti</b>	326		
<b>ST (computo GIS)</b>	50% di 11593,88 =5796,94 mq		
<b>Δ</b>	-1127,30 mq		
<b>Stato di conservazione dell'immobile</b>	Scuola buono Palestra sufficiente	<b>Stato di conservazione della struttura</b>	Scuola buono Palestra sufficiente
<b>Presenza di parcheggi pert. di uso esclusivo</b>	No	<b>Presenza di parcheggi nelle vicinanze</b>	Si
<b>Presenza di spazi speciali</b>	<b>Attrezzature sportive/palestra</b>	Si	
	<b>Refettorio/mensa</b>	Si	
	<b>Aule per attività integrative/laboratori</b>	Si	
	<b>Spazi ricreativi</b>	Si	
	<b>Presenza di alloggio di abitazione</b>	No	
	<b>Spazi aperti pertinenziali</b>	Si	
<b>Proprietà immobiliare</b>	Pubblico	<b>Gestione del servizio a cura di</b>	Pubblico
<b>Foto</b>		<b>Foto</b>	
			

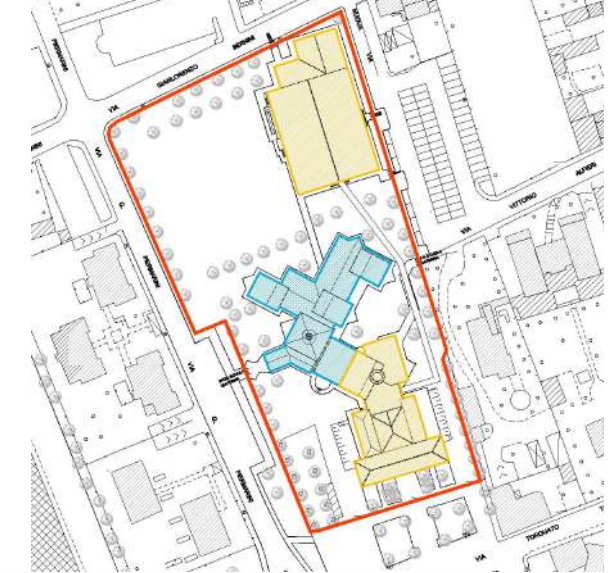



<b>Categoria</b>	Istruzione	<b>Servizio</b>	Scuola Primaria		
<b>Identificativo</b>	IS-11	<b>Denominazione Servizio</b>	Scuola Primaria "M. Buonarroti"		
<b>Localizzazione</b>	Via dei Platani 20				
<b>Stato di attuazione</b>	Attuato				
<b>Estratto aerofotogrammetrico</b>		<b>Stralcio ortofoto</b>			
					
<b>Slp</b>	3.691,38 mq	<b>Classi</b>	11	<b>Iscritti</b>	232
<b>Posti disponibili</b>	/	<b>Capienza ulteriore</b>	/	<b>ST (computo GIS)</b>	17.610,41 mq
<b>Mq/alunno</b>	15,91 mq	<b>Area minima</b>	5.178,24 mq	<b>Δ</b>	+12.432,17 mq
<b>Stato di conservazione dell'immobile</b>	Buono	<b>Stato di conservazione della struttura</b>	Buono		
<b>Presenza di parcheggi pert. di uso esclusivo</b>	No	<b>Presenza di parcheggi nelle vicinanze</b>	Si		
<b>Presenza di spazi speciali</b>	<b>Attrezzature sportive/palestra</b>	Si			
	<b>Refettorio/mensa</b>	Si			
	<b>Aule per attività integrative/laboratori</b>	Si			
	<b>Spazi ricreativi</b>	Si			
	<b>Presenza di alloggio di abitazione</b>	Si			
	<b>Spazi aperti pertinenziali</b>	Si			
<b>Proprietà immobiliare</b>	Publicco	<b>Gestione del servizio a cura di</b>	Publicco		
<b>Foto</b>		<b>Foto</b>			
					





<b>Categoria</b>	Istruzione	<b>Servizio</b>	Scuola Primaria		
<b>Identificativo</b>	IS-12	<b>Denominazione Servizio</b>	Scuola Primaria "Dante Alighieri"		
<b>Localizzazione</b>	Via Mariani – Via Volturno				
<b>Stato di attuazione</b>	Attuato				
<b>Estratto aerofotogrammetrico</b>			<b>Stralcio ortofoto</b>		
					
<b>Slp</b>	3.910,46 mq	<b>Classi</b>	14	<b>Iscritti</b>	305
<b>Posti disponibili</b>		<b>Capienza ulteriore</b>		<b>ST (computo GIS)</b>	6.993,4 mq
<b>Mq/alunno</b>	12,82 mq	<b>Area minima</b>	6.551,40 mq	<b>Δ</b>	+442 mq
<b>Stato di conservazione dell'immobile</b>	Sufficiente	<b>Stato di conservazione della struttura</b>	Sufficiente		
<b>Presenza di parcheggi pert. di uso esclusivo</b>	No	<b>Presenza di parcheggi nelle vicinanze</b>	Si		
<b>Presenza di spazi speciali</b>	<b>Attrezzature sportive/palestra</b>		Si		
	<b>Refettorio/mensa</b>		Si		
	<b>Aule per attività integrative/laboratori</b>		Si		
	<b>Spazi ricreativi</b>		Si		
	<b>Presenza di alloggio di abitazione</b>		No		
<b>Spazi aperti pertinenziali</b>		Si			
<b>Proprietà immobiliare</b>	Pubblico		<b>Gestione del servizio a cura di</b>	Pubblico	
<b>Foto</b>			<b>Foto</b>		
					



<b>Categoria</b>	Istruzione	<b>Servizio</b>	Scuola Primaria
<b>Identificativo</b>	IS-13	<b>Denominazione Servizio</b>	Scuola Primaria "San Mauro"
<b>Localizzazione</b>	Via E. Fermi		
<b>Stato di attuazione</b>	Attuato		
<b>Estratto aerofotogrammetrico</b>		<b>Stralcio ortofoto</b>	
			
<b>Slp</b>	4.428,75 mq	<b>Classi</b>	16
<b>Posti disponibili</b>	/	<b>Capienza ulteriore</b>	/
<b>Mq/alunno</b>	12,03 mq	<b>Area minima</b>	7.757,44 mq
<b>Iscritti</b>	368		
<b>ST (computo GIS)</b>	9.634,7 mq		
<b>Δ</b>	+1.877,26 mq		
<b>Stato di conservazione dell'immobile</b>	Buono	<b>Stato di conservazione della struttura</b>	Buono
<b>Presenza di parcheggi pert. di uso esclusivo</b>	No	<b>Presenza di parcheggi nelle vicinanze</b>	Si
<b>Presenza di spazi speciali</b>	<b>Attrezzature sportive/palestra</b>	Si	
	<b>Refettorio/mensa</b>	Si	
	<b>Aule per attività integrative/laboratori</b>	Si	
	<b>Spazi ricreativi</b>	Si	
	<b>Presenza di alloggio di abitazione</b>	No	
	<b>Spazi aperti pertinenziali</b>	Si	
<b>Proprietà immobiliare</b>	Pubblico	<b>Gestione del servizio a cura di</b>	Pubblico
<b>Foto</b>		<b>Foto</b>	
			



<b>Categoria</b>	Istruzione	<b>Servizio</b>	Scuola Primaria
<b>Identificativo</b>	IS-14	<b>Denominazione Servizio</b>	Scuola Primaria "Aldo Moro"
<b>Localizzazione</b>	Piazza Caduti di via Fani 9		
<b>Stato di attuazione</b>	Attuato		
<b>Estratto aerofotogrammetrico</b>		<b>Stralcio ortofoto</b>	
			
<b>Slp</b>	3.916,69 mq	<b>Classi</b>	17
<b>Posti disponibili</b>	/	<b>Capienza ulteriore</b>	/
<b>Mq/alunno</b>	10,94 mq	<b>Area minima</b>	7.475,04 mq
<b>Iscritti</b>			358
<b>ST (computo GIS)</b>			7.184,14 mq
<b>Δ</b>			-290,90 mq
<b>Stato di conservazione dell'immobile</b>	Scuola buono Palestra sufficiente	<b>Stato di conservazione della struttura</b>	Scuola buono Palestra sufficiente
<b>Presenza di parcheggi pert. di uso esclusivo</b>	No	<b>Presenza di parcheggi nelle vicinanze</b>	Si
<b>Presenza di spazi speciali</b>	<b>Attrezzature sportive/palestra</b>	Si	
	<b>Refettorio/mensa</b>	Si (insufficiente)	
	<b>Aule per attività integrative/laboratori</b>	Si	
	<b>Spazi ricreativi</b>	Si	
	<b>Presenza di alloggio di abitazione</b>	No	
<b>Spazi aperti pertinenziali</b>	Si		
<b>Proprietà immobiliare</b>	Pubblico		<b>Gestione del servizio a cura di</b> Pubblico
<b>Foto</b>		<b>Foto</b>	
			

<b>Categoria</b>	Istruzione	<b>Servizio</b>	Scuola Primaria		
<b>Identificativo</b>	IS-15	<b>Denominazione Servizio</b>	Scuola Primaria "T. Tasso"		
<b>Localizzazione</b>	p.le Virgilio 2 – via T. Tasso (adiacente alla scuola d'infanzia Volturno succ.)				
<b>Stato di attuazione</b>	Attuato				
<b>Estratto aerofotogrammetrico</b>			<b>Stralcio ortofoto</b>		
					
<b>Slp</b>	3.436 mq	<b>Classi</b>	12	<b>Iscritti</b>	286
<b>Posti disponibili</b>	/	<b>Capienza ulteriore</b>	/	<b>ST (computo GIS)</b>	50% di 12800mq = 6400 mq
<b>Mq/alunno</b>	12,01 mq	<b>Area minima</b>	6.280,56 mq	<b>Δ</b>	+119,44 mq
<b>Stato di conservazione dell'immobile</b>	Scuola: Buono Palestra: ottimo		<b>Stato di conservazione della struttura</b>	Scuola: Buono Palestra: ottimo	
<b>Presenza di parcheggi pert. di uso esclusivo</b>	No		<b>Presenza di parcheggi nelle vicinanze</b>	Si	
<b>Presenza di spazi speciali</b>	<b>Attrezzature sportive/palestra</b>		Si		
	<b>Refettorio/mensa</b>		Si		
	<b>Aule per attività integrative/laboratori</b>		Si		
	<b>Spazi ricreativi</b>		Si		
	<b>Presenza di alloggio di abitazione</b>		Si		
<b>Spazi aperti pertinenziali</b>		Si			
<b>Proprietà immobiliare</b>	Pubblico		<b>Gestione del servizio a cura di</b>	Pubblico	
<b>Foto</b>			<b>Foto</b>		
					

<b>Categoria</b>	Istruzione	<b>Servizio</b>	Scuola secondaria 1° grado		
	IS-16	<b>Denominazione Servizio</b>	Scuola secondaria di primo grado De Amicis		
<b>Localizzazione</b>	Via Tarra 2, via De Amicis (adiacente alla scuola primaria De Amicis)				
<b>Stato di attuazione</b>	Attuato				
<b>Estratto aerofotogrammetrico</b>			<b>Stralcio ortofoto</b>		
					
<b>Slp</b>	4176,88 mq	<b>Classi</b>	11	<b>Iscritti</b>	256
<b>Posti disponibili</b>	/	<b>Capienza ulteriore</b>	/	<b>ST (computo GIS)</b>	50% di 11593,88 = 5796,94 mq
<b>Mq/alunno</b>	16,32 mq	<b>Area minima</b>	6.041,60 mq	<b>Δ</b>	-244,66 mq
<b>Stato di conservazione dell'immobile</b>	Scuola buono Palestra ottimo		<b>Stato di conservazione della struttura</b>	Scuola buono Palestra ottimo	
<b>Presenza di parcheggi pert. di uso esclusivo</b>	No		<b>Presenza di parcheggi nelle vicinanze</b>	Si	
<b>Presenza di spazi speciali</b>	<b>Attrezzature sportive/palestra</b>			Si	
	<b>Refettorio/mensa</b>			Si	
	<b>Aule per attività integrative/laboratori</b>			Si	
	<b>Spazi ricreativi</b>			Si	
	<b>Presenza di alloggio di abitazione</b>			Si	
	<b>Spazi aperti pertinenziali</b>			Si	
<b>Proprietà immobiliare</b>	Pubblico		<b>Gestione del servizio a cura di</b>	Pubblico	
<b>Foto</b>			<b>Foto</b>		
					

<b>Categoria</b>	Istruzione	<b>Servizio</b>	Scuola secondaria di 1° grado		
<b>Identificativo</b>	IS-17	<b>Denominazione Servizio</b>	Scuola secondaria di 1° grado "De Amicis" – Succursale Bareggia		
<b>Localizzazione</b>	Via Gian Battista Vico 12				
<b>Stato di attuazione</b>	Attuato				
<b>Estratto aerofotogrammetrico</b>			<b>Stralcio ortofoto</b>		
					
<b>Slp</b>	2.900,43 mq	<b>Classi</b>	9	<b>Iscritti</b>	210
<b>Posti disponibili</b>	/	<b>Capienza ulteriore</b>	/	<b>ST (computo GIS)</b>	5.797,59 mq
<b>Mq/alunno</b>	13,81 mq	<b>Area minima</b>	5.124 mq	<b>Δ</b>	+673,59
<b>Stato di conservazione dell'immobile</b>	Sufficiente		<b>Stato di conservazione della struttura</b>	Sufficiente	
<b>Presenza di parcheggi pert. di uso esclusivo</b>	No		<b>Presenza di parcheggi nelle vicinanze</b>	No	
<b>Presenza di spazi speciali</b>	<b>Attrezzature sportive/palestra</b>			Si	
	<b>Refettorio/mensa</b>			Si	
	<b>Aule per attività integrative/laboratori</b>			No	
	<b>Spazi ricreativi</b>			Si	
	<b>Presenza di alloggio di abitazione</b>			No	
	<b>Spazi aperti pertinenziali</b>			Si	
<b>Proprietà immobiliare</b>	Pubblico		<b>Gestione del servizio a cura di</b>	Pubblico	
<b>Foto</b>			<b>Foto</b>		
					



<b>Categoria</b>	Istruzione	<b>Servizio</b>	Scuola secondaria di 1° grado
<b>Identificativo</b>	IS-18	<b>Denominazione Servizio</b>	Scuola secondaria di 1° grado "B. Croce"
<b>Localizzazione</b>	Via Mariani 1		
<b>Stato di attuazione</b>	Attuato		





<b>Estratto aerofotogrammetrico</b>	<b>Stralcio ortofoto</b>
	

<b>Slp</b>	4.899,37 mq	<b>Classi</b>	14	<b>Iscritti</b>	285
<b>Posti disponibili</b>	/	<b>Capienza ulteriore</b>	/	<b>ST (computo GIS)</b>	6.405,92 mq
<b>Mq/alunno</b>	17,19 mq	<b>Area minima</b>	6.384,00 mq	<b>Δ</b>	+21,92 mq

<b>Stato di conservazione dell'immobile</b>	Buono	<b>Stato di conservazione della struttura</b>	Buono
<b>Presenza di parcheggi pert. di uso esclusivo</b>	Si	<b>Presenza di parcheggi nelle vicinanze</b>	Si
<b>Presenza di spazi speciali</b>	<b>Attrezzature sportive/palestra</b>	Si	
	<b>Refettorio/mensa</b>	Si	
	<b>Aule per attività integrative/laboratori</b>	Si	
	<b>Spazi ricreativi</b>	Si	
	<b>Presenza di alloggio di abitazione</b>	Si	
	<b>Spazi aperti pertinenziali</b>	Si	





<b>Proprietà immobiliare</b>	Pubblico	<b>Gestione del servizio a cura di</b>	Pubblico
------------------------------	----------	--	----------

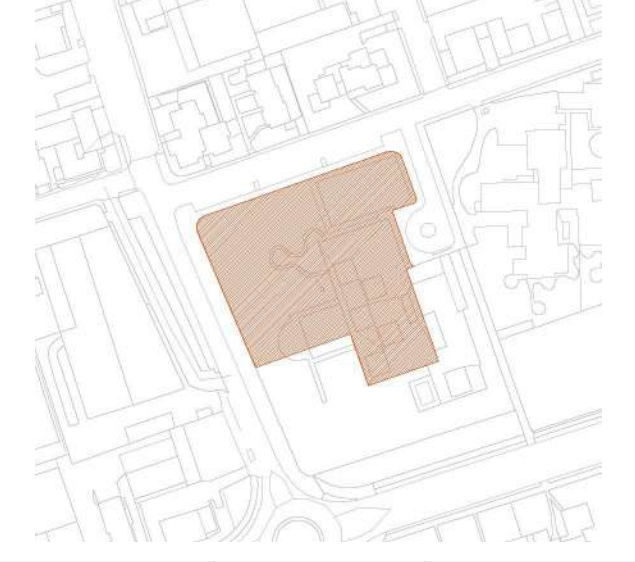



<b>Foto</b>		<b>Foto</b>	
-------------	---	-------------	--

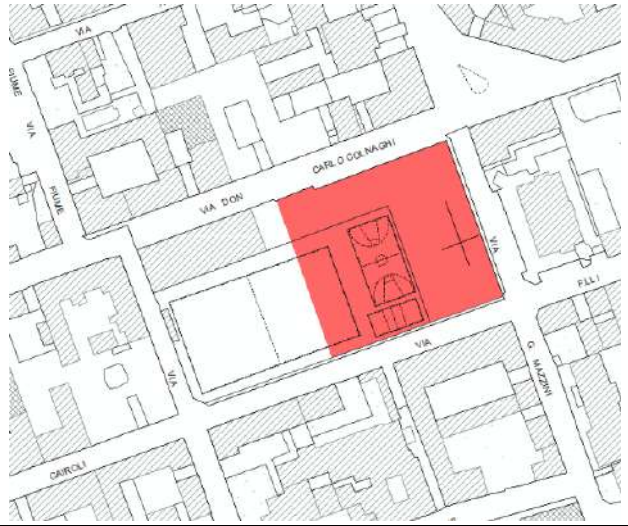

<b>Categoria</b>	Istruzione	<b>Servizio</b>	Scuola secondaria di 1° grado		
<b>Identificativo</b>	IS-19	<b>Denominazione Servizio</b>	Scuola secondaria di 1° grado "E. Farè"		
<b>Localizzazione</b>	Via Caravaggio				
<b>Stato di attuazione</b>	Attuata				
<b>Estratto aerofotogrammetrico</b>			<b>Stralcio ortofoto</b>		
					
<b>Slp</b>	7.850,83 mq	<b>Classi</b>	21	<b>Iscritti</b>	475
<b>Posti disponibili</b>	/	<b>Capienza ulteriore</b>	/	<b>ST (computo GIS)</b>	10.791,78 mq
<b>Mq/alunno</b>	16,53 mq	<b>Area minima</b>	10.450 mq	<b>Δ</b>	+341,78 mq
<b>Stato di conservazione dell'immobile</b>	Buono		<b>Stato di conservazione della struttura</b>	Buono	
<b>Presenza di parcheggi pert. di uso esclusivo</b>	No		<b>Presenza di parcheggi nelle vicinanze</b>	Si	
<b>Presenza di spazi speciali</b>	<b>Attrezzature sportive/palestra</b>			Si	
	<b>Refettorio/mensa</b>			Si	
	<b>Aule per attività integrative/laboratori</b>			Si	
	<b>Spazi ricreativi</b>			Si	
	<b>Presenza di alloggio di abitazione</b>			No	
<b>Spazi aperti pertinenziali</b>			Si		
<b>Proprietà immobiliare</b>	Pubblico		<b>Gestione del servizio a cura di</b>	Pubblico	
<b>Foto</b>			<b>Foto</b>		
					

<b>Categoria</b>	Istruzione	<b>Servizio</b>	Scuola secondaria di 2° grado		
<b>Identificativo</b>	IS-20	<b>Denominazione Servizio</b>	Liceo Scientifico "Enriques" - Istituto Tecnico Commerciale - Geometri "Europa Unita" - Liceo linguistico "Parini" (succ.)		
<b>Localizzazione</b>	v.le Martiri della Libertà 124				
<b>Stato di attuazione</b>	Attuato				
<b>Estratto aerofotogrammetrico</b>			<b>Stralcio ortofoto</b>		
					
<b>Slp</b>	27.159,48 mq	<b>Classi</b>	26 <sup>scient</sup> +5 <sup>geom</sup> +10 <sup>ITC</sup> +16 <sup>Parini</sup>	<b>Iscritti</b>	621+99+222 +359
<b>Posti disponibili</b>	/	<b>Capienza ulteriore</b>	/	<b>ST (computo GIS)</b>	81.110,57 mq
<b>Mq/alunno</b>	20,88 mq	<b>Area minima</b>	68.095,7 mq	<b>Δ</b>	13.014,87 mq
<b>Stato di conservazione dell'immobile</b>	Buono		<b>Stato di conservazione della struttura</b>	Buono	
<b>Presenza di parcheggi pert. di uso esclusivo</b>	No		<b>Presenza di parcheggi nelle vicinanze</b>	Si	
<b>Presenza di spazi speciali</b>	<b>Attrezzature sportive/palestra</b>			Si	
	<b>Refettorio/mensa</b>			No	
	<b>Aule per attività integrative/laboratori</b>			Si	
	<b>Spazi ricreativi</b>			Si	
	<b>Presenza di alloggio di abitazione</b>			Si	
<b>Spazi aperti pertinenziali</b>			Si		
<b>Proprietà immobiliare</b>	Pubblico		<b>Gestione del servizio a cura di</b>	Pubblico	
<b>Foto</b>			<b>Foto</b>		
					



<b>Categoria</b>	Istruzione	<b>Servizio</b>	Scuola secondaria di 2° grado		
<b>Identificativo</b>	IS-21	<b>Denominazione Servizio</b>	I.S.I.S. "G. Meroni" – I.P.S.I.A. Legno, Mobile, Arredamento		
<b>Localizzazione</b>	Via Alfieri 14				
<b>Stato di attuazione</b>	Attuato				
<b>Estratto aerofotogrammetrico</b>			<b>Stralcio ortofoto</b>		
					
<b>Slp</b>	11.870,31 mq	<b>Classi</b>	45	<b>Iscritti</b>	1003
<b>Posti disponibili</b>	/	<b>Capienza ulteriore</b>	/	<b>ST (computo GIS)</b>	7.141,92 mq
<b>Mq/alunno</b>	11,83 mq	<b>Area minima</b>	26.278,60 mq	<b>Δ</b>	-19.136,68 mq
<b>Stato di conservazione dell'immobile</b>	Buono		<b>Stato di conservazione della struttura</b>	Buono	
<b>Presenza di parcheggi pert. di uso esclusivo</b>	No		<b>Presenza di parcheggi nelle vicinanze</b>	Si	
<b>Presenza di spazi speciali</b>	<b>Attrezzature sportive/palestra</b>		Si		
	<b>Refettorio/mensa</b>		No		
	<b>Aule per attività integrative/laboratori</b>		Si		
	<b>Spazi ricreativi</b>		Si		
	<b>Presenza di alloggio di abitazione</b>		No		
<b>Spazi aperti pertinenziali</b>		Si			
<b>Proprietà immobiliare</b>	Pubblico		<b>Gestione del servizio a cura di</b>	Pubblico	
<b>Foto</b>			<b>Foto</b>		
					

<b>Categoria</b>	Istruzione	<b>Servizio</b>	Asilo nido comunale		
<b>Identificativo</b>	IS-22 (A)	<b>Denominazione Servizio</b>	Asilo nido comunale Tiglio		
<b>Localizzazione</b>	Via del Tiglio 12				
<b>Stato di attuazione</b>	Attuato				
<b>Estratto aerofotogrammetrico</b>		<b>Stralcio Google earth</b>			
					
<b>Slp</b>	1519 mq	<b>Classi</b>		<b>Iscritti</b>	
<b>Posti disponibili</b>	78	<b>Capienza ulteriore</b>	/	<b>ST (computo GIS)</b>	5,464,63 mq
<b>Mq/alunno</b>		<b>Area minima</b>		<b>Δ</b>	
<b>Stato di conservazione dell'immobile</b>	Buono	<b>Stato di conservazione della struttura</b>	Buono		
<b>Presenza di parcheggi pert. di uso esclusivo</b>	No	<b>Presenza di parcheggi nelle vicinanze</b>	Si		
<b>Presenza di spazi speciali</b>	<b>Attrezzature sportive/palestra</b>				
	<b>Refettorio/mensa</b>				
	<b>Aule per attività integrative/laboratori</b>				
	<b>Spazi ricreativi</b>				
	<b>Presenza di alloggio di abitazione</b>		No		
<b>Spazi aperti pertinenziali</b>					
<b>Proprietà immobiliare</b>	Pubblico		<b>Gestione del servizio a cura di</b>	Pubblico	
<b>Foto</b>		<b>Foto</b>			
					

<b>Categoria</b>	Istruzione	<b>Servizio</b>	Centro di formazione professionale	
<b>Identificativo</b>	IS-23	<b>Denominazione Servizio</b>	Centro di formazione professionale	
<b>Localizzazione</b>	Via don Carlo Colnaghi			
<b>Stato di attuazione</b>	Da attuare			
<b>Estratto aerofotogrammetrico</b>		<b>Stralcio ortofoto</b>		
				
<b>Slp</b>		<b>Classi</b>		<b>Iscritti</b>
<b>Posti disponibili</b>		<b>Capienza ulteriore</b>		<b>ST (computo GIS)</b>
<b>Mq/alunno</b>		<b>Area minima</b>	$\Delta$	3177,08 mq
<b>Stato di conservazione dell'immobile</b>	Scarso	<b>Stato di conservazione della struttura</b>	Scarso	
<b>Presenza di parcheggi pert. di uso esclusivo</b>	No	<b>Presenza di parcheggi nelle vicinanze</b>	Si	
<b>Presenza di spazi speciali</b>	<b>Attrezzature sportive/palestra</b>			
	<b>Refettorio/mensa</b>			
	<b>Aule per attività integrative/laboratori</b>			
	<b>Spazi ricreativi</b>			
	<b>Presenza di alloggio di abitazione</b>			
	<b>Spazi aperti pertinenziali</b>			
<b>Proprietà immobiliare</b>	Privato	<b>Gestione del servizio a cura di</b>	Privato	
<b>Foto</b>		<b>Foto</b>		
